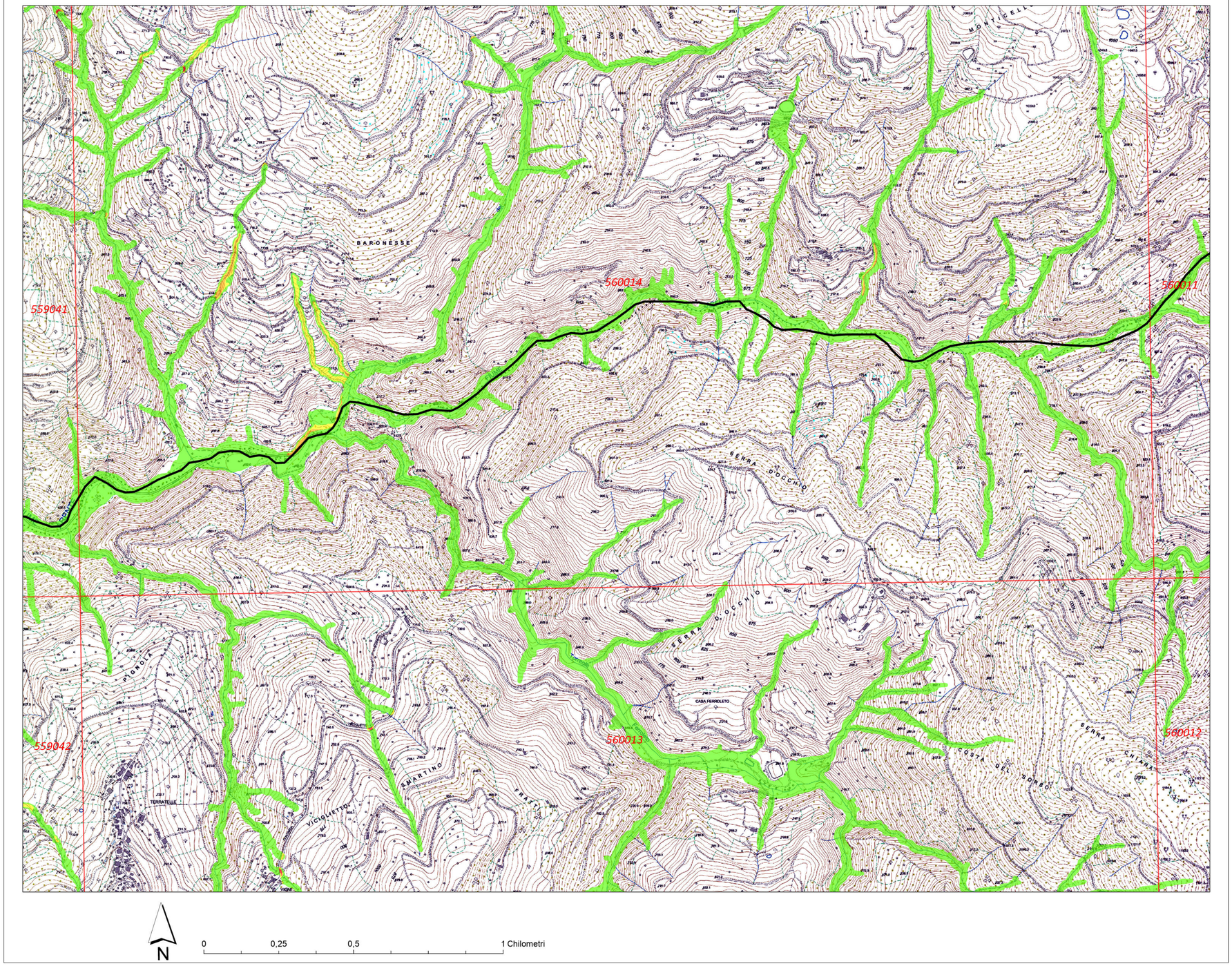


N

0 0,25 0,5 1 Chilometri

*Autorità di Bacino Distrettuale dell'Appennino Meridionale*

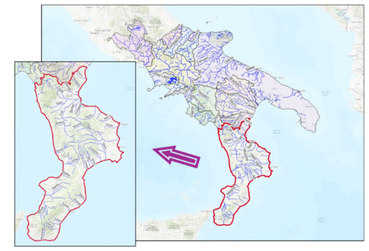

*Progetto di Piano Stralcio di Bacino del Distretto Idrografico dell'Appennino Meridionale per l'assetto, la mitigazione e la gestione del rischio da Alluvioni - Calabria/Lao (PSdGDAM-RisAl-Cal/L)*

*Procedura ai sensi dell'art.67 comma 1 del D.lgs. n. 152/2006*

| Titolo Elaborato: | Elaborato: R_idr |
|---|---|
| **CARTA DEL RISCHIO IDRAULICO**<br>*Comune di San Pietro in Guarano (CS) - TAVOLA N. 560014* | Scala di stampa: 1: 5.000 |
| | Data: Ottobre 2024 |

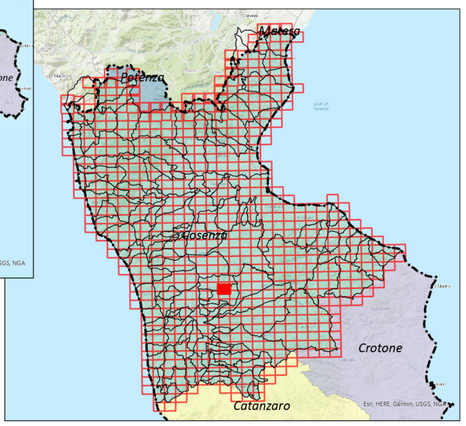


## Legenda

CLASSE DI RISCHIO IDRAULICO

- R4 - RISCHIO MOLTO ELEVATO
- R3 - RISCHIO ELEVATO
- R2 - RISCHIO MEDIO
- R1 - RISCHIO MODERATO

- UoM Calabria-Lao
- Distretto idrografico dell'Appennino Meridionale
- Limite comunale
- Quadro di unione CTR*

* La base cartografica è riferita al taglio degli elementi al 5.000 della Carta Tecnica Regionale