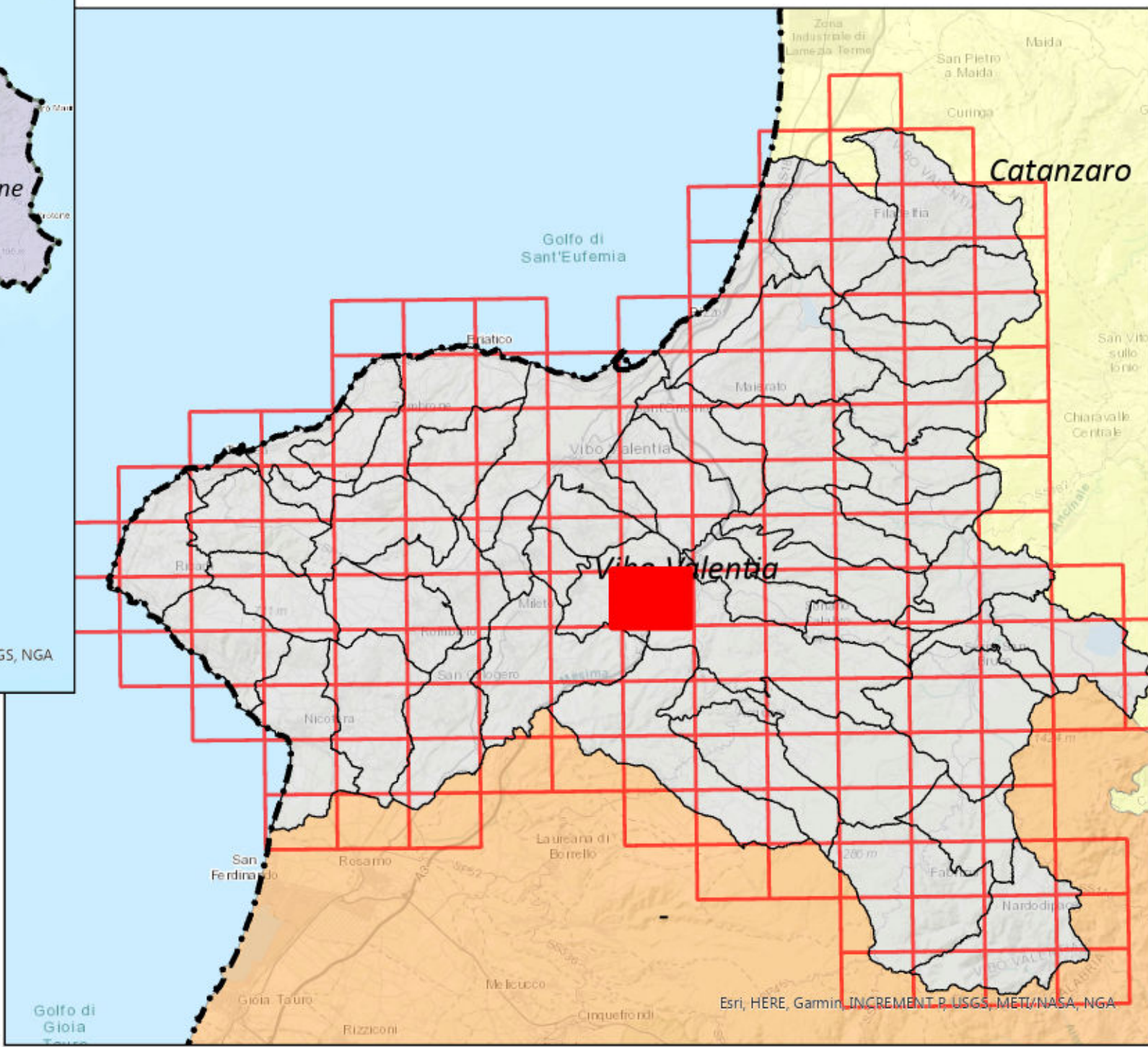





Procedura ai sensi dell'art.67 comma 1 del D.lgs. n. 152/2006





Titolo Elaborato:	Elaborato: P_idr
CARTA DELLA PERICOLOSITA' IDRAULICA	Scala di stampa: 1: 5.000
<i>Comune di Francica (VV) - TAVOLA N. 579142</i>	Data: Ottobre 2024



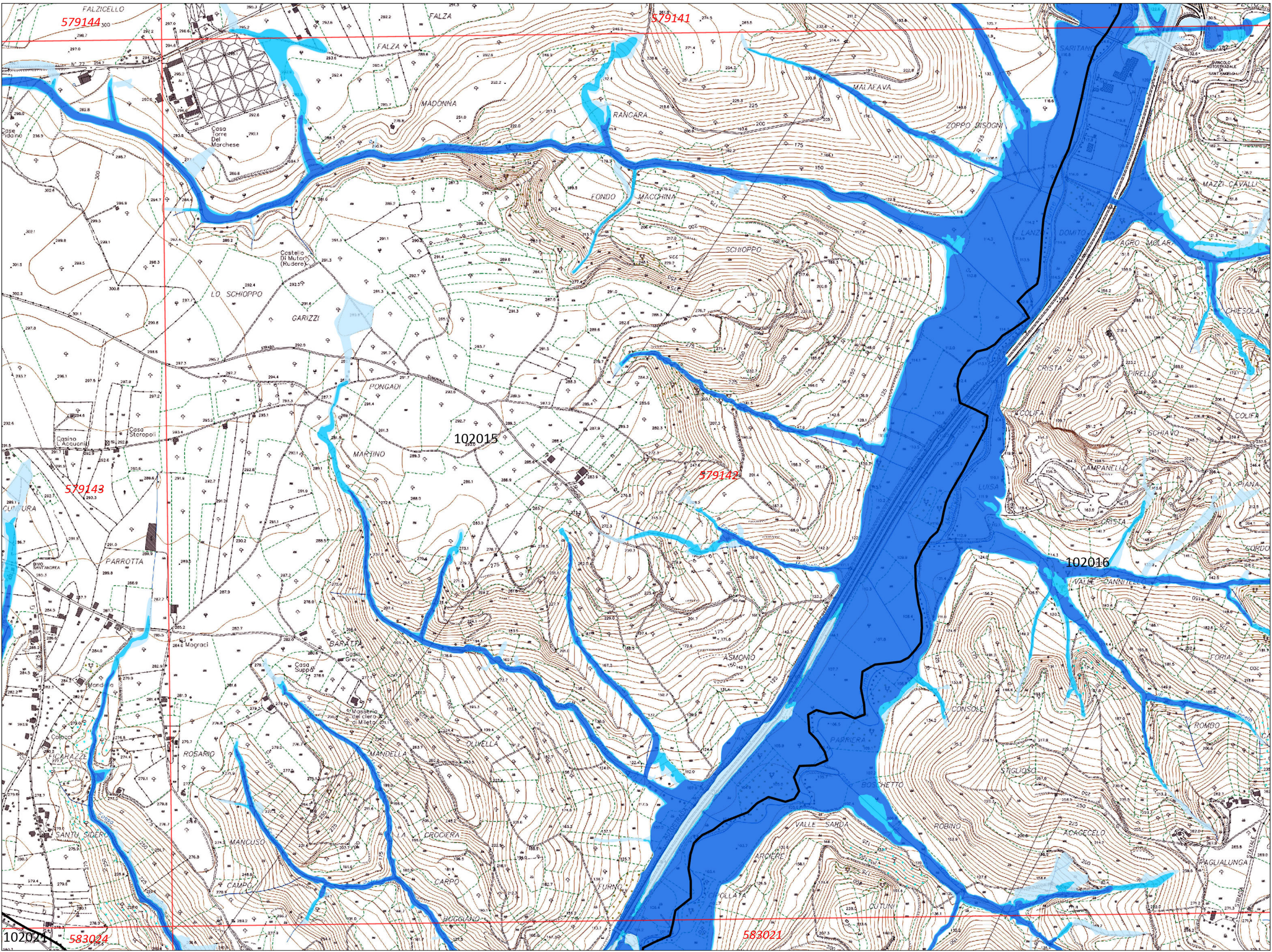
Legenda

CLASSE DI PERICOLOSITA' IDRAULICA

-  P3 - PERICOLOSITA' ELEVATA
-  P2 - PERICOLOSITA' MEDIA
-  P1 - PERICOLOSITA' BASSA

-  UoM Calabria-Lao
-  Distretto idrografico dell'Appennino Meridionale
-  Limite comunale
-  Quadro di unione CTR*

* La base cartografica è riferita al taglio degli elementi al 5.000 della Carta Tecnica Regionale



0 62,5 125 250 Chilometre