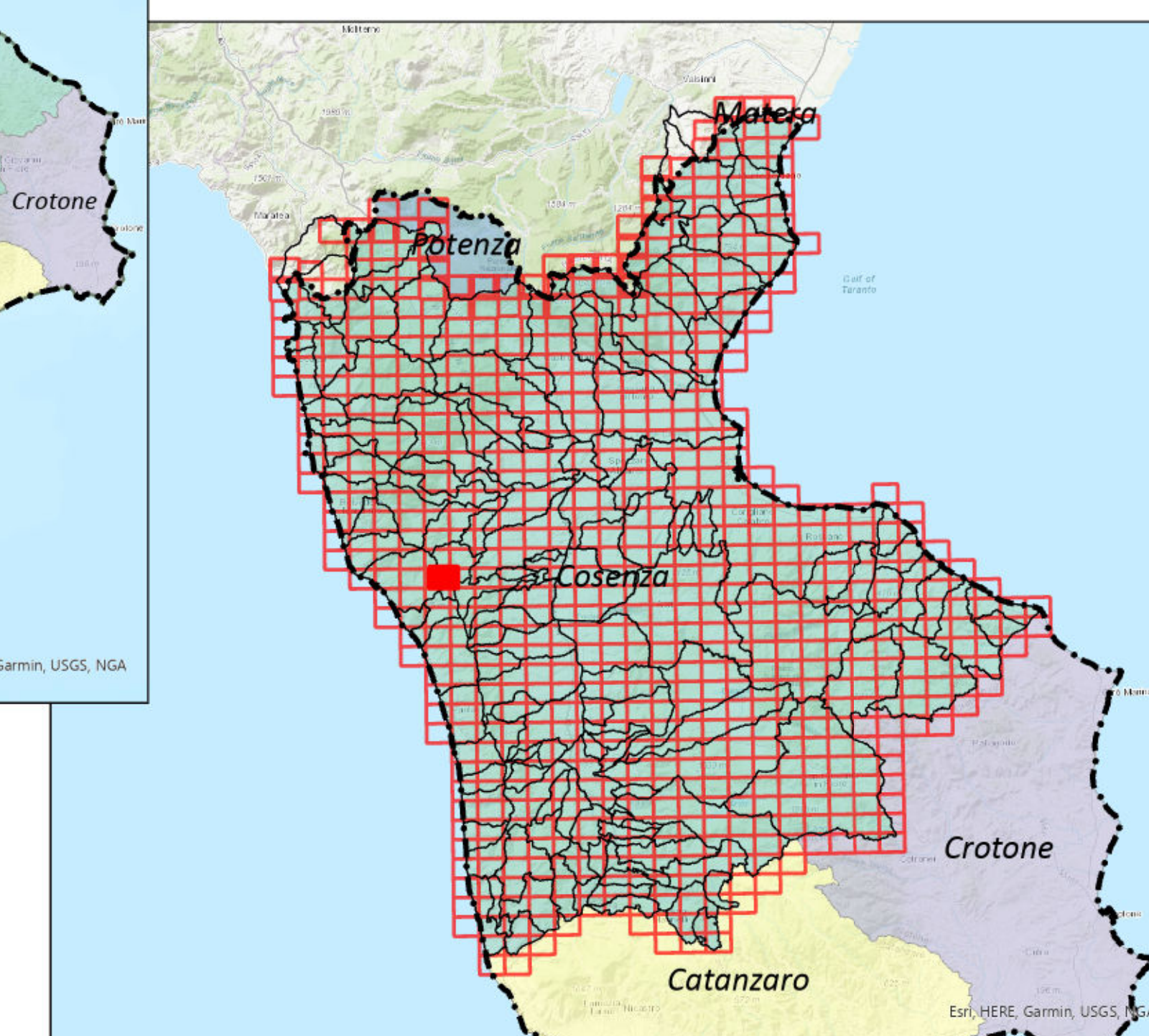




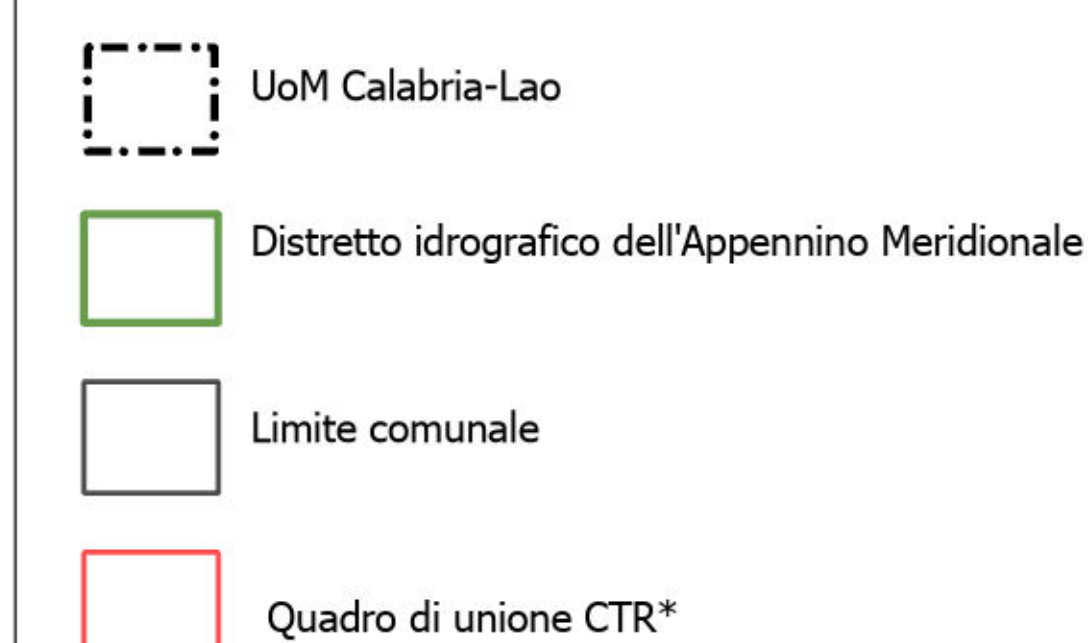

Procedura ai sensi dell'art.67 comma 1 del D.lgs. n. 152/2006

<p>Titolo Elaborato:</p> <p>CARTA DELLA PERICOLOSITA' IDRAULICA</p> <p><i>Comune di Fagnano Castello (CS) - TAVOLA N. 551054</i></p>	<p>Elaborato: P_idr</p> <p>Scala di stampa: 1: 5.000</p> <p>Data: Ottobre 2024</p>
---	--



Legenda

CLASSE DI PERICOLOSITA' IDRAULICA



* La base cartografica è riferita al taglio degli elementi al 5.000 della Carta Tecnica Regionale

