

PGA III CICLO



PGRA II CICLO

La partecipazione pubblica nel governo delle acque

PROCESSO DI ASSOGETTABILITA' A VAS

I FORUM

DAM INFORMA

La partecipazione pubblica

29 Gennaio 2021





IL PROCESSO VAS

COSA E' LA VAS

E' un processo di **valutazione integrata e partecipata dei possibili impatti significativi che proposte pianificatorie** (piani o programmi), possono avere sull'ambiente e sul patrimonio culturale.

FINALITA'

Generale: Assicurare che le *proposte* siano «**compatibili con le condizioni di sviluppo sostenibile, nel rispetto della capacità rigenerativa degli ecosistemi e delle risorse, della salvaguardia della biodiversità e di un'equa distribuzione dei vantaggi connessi all'attività economica**»;

Specifica: *garantire un elevato livello di protezione dell'ambiente e di contribuire all'integrazione di considerazioni ambientali all'atto dell'elaborazione, dell'adozione e approvazione di detti piani e programmi, assicurando che siano coerenti e contribuiscano alle condizioni per uno sviluppo sostenibile.*

IL PROCESSO DELLA VAS DUNQUE È PARTE INTEGRANTE DELL'ITER DI PIANIFICAZIONE E PROGRAMMAZIONE

(a scala nazionale, regionale, locale) e rappresenta, più che un processo valutativo,

ELEMENTO COSTRUTTIVO, GESTIONALE e di MONITORAGGIO.



REGIONE
PUGLIA



I FORUM

DAM INFORMA

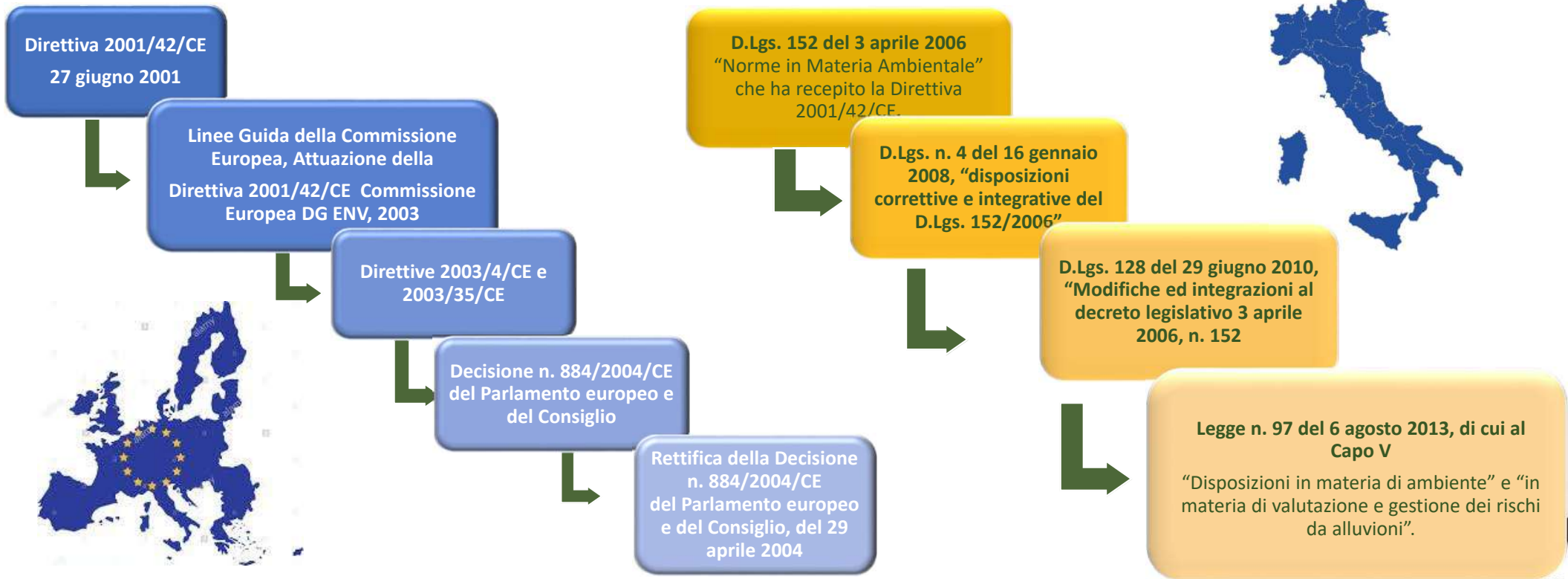
La partecipazione pubblica

29 Gennaio 2021



PROCESSO VAS - EXCURSUS NORMATIVO

La Direttiva 2001/42/CE, approvata il 27 giugno 2001, nota come *Direttiva sulla Valutazione Ambientale Strategica* (VAS), introduce la *Valutazione Ambientale* quale strumento chiave per assumere come **obiettivo determinante** nella pianificazione e programmazione, **la sostenibilità**.





PROCESSO VAS

AMBITO DI APPLICAZIONE

Elaborazione ex novo e/o la modifica, dei piani o programmi *che possono avere impatti significativi sull'ambiente e sul patrimonio culturale* (Direttiva Europea 42/2001 CE, da D.Lgs. n.152/2006 e s.m.i.).

SONO OBBLIGATORIAMENTE ASSOGGETTATI A VALUTAZIONE AMBIENTALE TUTTI I PIANI E PROGRAMMI:

- elaborati per la valutazione e gestione: della qualità dell'aria e ambiente, settori agricolo, forestale, pesca, energetico, industriale, trasporti, gestione dei rifiuti e delle acque, (...), pianificazione territoriale o destinazione dei suoli, (...) o comunque dei progetti elencati negli allegati II, III e IV del D.Lgs. n.152/2006 e s.m.i.;
- per i quali, per i possibili impatti sulla conservazione di ZPS e SIC, si ritiene necessaria una valutazione d'incidenza, ai sensi dell'articolo 5 del decreto del Presidente della Repubblica 8 settembre 1997, n. 357, e successive modificazioni.
- che determinano l'uso di piccole aree a livello locale e per le modifiche minori dei piani e dei programmi, qualora l'autorità competente valuti che possano avere impatti significativi sull'ambiente.



REGIONE
PUGLIA



REGIONE
LAZIO



REGIONE
BASILICATA



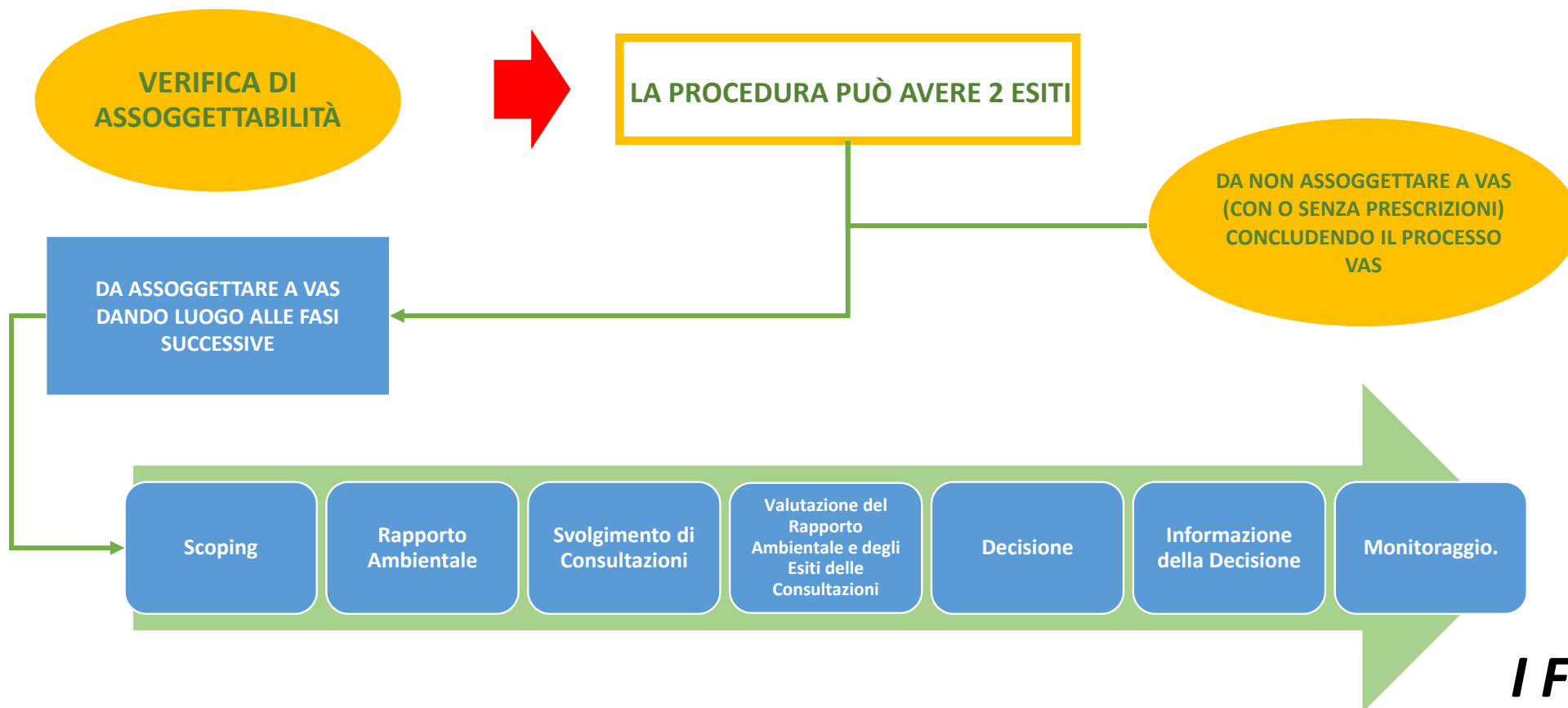
Regione
Calabria



Regione
Molise



LE FASI PRINCIPALI DEL PROCESSO VAS



REGIONE PUGLIA



I FORUM

DAM INFORMA

La partecipazione pubblica

29 Gennaio 2021



GLI ATTORI COINVOLTI NEL PROCESSO VAS

Autorità proponente e/o procedente

La **pubblica amministrazione** che elabora il piano, programma soggetto alle disposizioni del presente decreto, ovvero nel caso in cui il soggetto che predispose il piano, programma sia un diverso soggetto pubblico o privato, la pubblica amministrazione che recepisce, adotta o approva il piano, programma.

Autorità Competente

Ministero dell'Ambiente e della Tutela del Territorio e del Mare - Direzione Generale per le Valutazioni Ambientali (MATTM), in qualità di autorità competente (nella figura del Ministro) in sede statale (articolo 7, comma 5 D.Lgs. 152/2006 e s.m.i.) che si avvale del supporto tecnico-scientifico della Commissione Tecnica di Verifica dell'Impatto Ambientale - VIA e VAS (art.8 D.Lgs. 152/2006 e s.m.i.).

Autorità Collaborante

Ministero per i Beni e le Attività Culturali - Direzione Generale per il Paesaggio, le Belle Arti, l'Architettura e l'Arte Contemporanee (MIBACT), che collabora all'attività istruttoria, esprime il parere di competenza e si esprime di concerto (nella figura del Ministro) con l'autorità competente nell'ambito del parere motivato di VAS.

(SCA) Soggetti competenti in materia ambientale

Le **pubbliche amministrazioni e gli enti pubblici** che, per le loro specifiche competenze o responsabilità in campo ambientale, possono essere interessate agli impatti sull'ambiente dovuti all'attuazione di piani e programmi (art. 5 comma 1 lettera s) del D.Lgs. 152/2006 e s.m.i.).



REGIONE
PUGLIA



I FORUM

DAM INFORMA

La partecipazione pubblica

29 Gennaio 2021



UN ESEMPIO DI PROCESSO VAS – PGRA 1° CICLO



REGIONE PUGLIA



I FORUM

DAM INFORMA

La partecipazione pubblica

29 Gennaio 2021



I RISULTATI DEL PROCESSO DI VAS DEL PGRA DAM I° CICLO



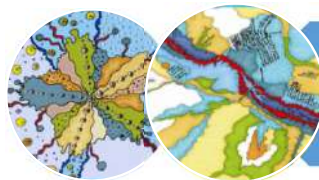
LA PROCEDURA VAS HA ACCOMPAGNATO ED INTEGRATO IL PROCESSO DI FORMAZIONE ED IL RELATIVO PERCORSO DECISIONALE.



IL RAPPORTO AMBIENTALE È STATO FINALIZZATO AD INTEGRARE GLI OBIETTIVI/MISURE AMBIENTALI SIGNIFICATIVI PER IL TERRITORIO DEL DISTRETTO ALL'INTERNO DEL PGRA DAM PER GARANTIRNE LA SOSTENIBILITÀ.



DAGLI ELEMENTI ESPOSTI A RISCHIO DI ALLUVIONI, GLI OBIETTIVI E MISURE DEL PGRA SI SONO INDIVIDUATI E VALUTATI I POSSIBILI EFFETTI SIGNIFICATIVI SULL'AMBIENTE E SI È DEFINITO UN SISTEMA DI MISURE DI MITIGAZIONE E COMPENSAZIONE DI IMPATTI INDOTTI DALL'ATTUAZIONE DEL PGRA.



IL PROCESSO VALUTATIVO HA ATTIVATO FLUSSI DI INFORMAZIONI IN MATERIA AMBIENTALE, AFFINATO LA CORRELAZIONE TRA PGRA E PGA, ATTIVANDO UNA PROSPETTIVA STRATEGICA COMPLESSIVA E GESTIONALE DEL SISTEMA AMBIENTALE DI RIFERIMENTO.



REGIONE
PUGLIA



I FORUM

DAM INFORMA

La partecipazione pubblica

29 Gennaio 2021



I CONTENUTI DEL RAPPORTO AMBIENTALE DEL PGRA DAM I° CICLO

Il **Rapporto Ambientale** contiene la descrizione, in relazione alla pericolosità, al rischio di alluvioni, agli elementi esposti, agli obiettivi e alle misure del PGRA degli aspetti previsti nell'allegato VI della parte seconda del D. Lgs. 152/2006

- OSSERVAZIONI PERVENUTE E RELATIVO RECEPIMENTO
- TERRITORIO DI RIFERIMENTO DEL PGRA
- PROGETTO DEL PGRA DAM (OBIETTIVI – MISURE – PRIORITA')
- VALUTAZIONE DI COERENZA ESTERNA ED INTERNA
- CONTESTO AMBIENTALE E POSSIBILI INTERAZIONI CON IL PGRA
- VALUTAZIONI AMBIENTALI
- OBIETTIVI DI SOSTENIBILITA'
- ATTUAZIONE DELLA CORRELAZIONE TRA PIANO DI GESTIONE RISCHIO DI ALLUVIONI CON IL PIANO DI GESTIONE DELLE ACQUE
- POSSIBILI IMPATTI DEL PROGETTO DI PIANO SULL'AMBIENTE
- VALUTAZIONE DI INCIDENZA NEI SUOI ASPETTI GENERALI
- MISURE DI MITIGAZIONE E COMPENSAZIONE
- LA SCELTA DELLE ALTERNATIVE INDIVIDUATE
- SISTEMA DI MONITORAGGIO

Distretto Idrografico dell' Appennino Meridionale

*Autorità di Bacino Nazionale dei Fiumi Liri-Cavigliano e Volturno,
Regione Abruzzo, Regione Basilicata, Regione Calabria, Regione Campania,
Regione Lazio, Regione Molise, Regione Puglia*



PIANO DI GESTIONE DEL RISCHIO DI ALLUVIONI DISTRETTO IDROGRAFICO APPENNINO MERIDIONALE <small>(Direttiva 2007/60/CE, D.Lgs. 49/2010, D.Lgs. 219/2010)</small>	
VALUTAZIONE AMBIENTALE STRATEGICA	R.5
RAPPORTO AMBIENTALE	

Giugno 2015



REGIONE PUGLIA



I FORUM

DAM INFORMA

La partecipazione pubblica

29 Gennaio 2021



IMPLEMENTAZIONE DEI DATI DEL PGRA DAM I° CICLO

L'aggiornamento e l'implementazione dei Beni Culturali del Distretto è stato realizzato RECEPENDO ED ATTIVANDO LE OSSERVAZIONI alla VAS 2015 espresse dal MIBACT con parere motivato, in cui si fa presente la necessità di una implementazione e aggiornamento conoscitivo dei Beni Culturali attraverso i dati forniti dal progetto "Vincoli in Rete".

I dati di partenza

BENI CULTURALI CARTA DEL RISCHIO MIBACT I CICLO VAS 2015	REGIONI							DISTRETTO
	ABRUZZO	BASILICATA	CALABRIA	CAMPANIA	LAZIO	MOLISE	PUGLIA	
NEL DISTRETTO	181	1240	1998	5314	973	581	3922	14.209
IN AREE DI PERICOLOSITA'	0	23	118	207	17	5	131	501

Implementazione a seguito delle osservazioni del MIBACT

BENI CULTURALI artt. 10 e 12 D.lgs. 42/2004 Vincoli in Rete II CICLO DATI 2017	REGIONI							DISTRETTO
	ABRUZZO	BASILICATA	CALABRIA	CAMPANIA	LAZIO	MOLISE	PUGLIA	
NEL DISTRETTO	248	1913	4659	8751	1125	3702	8871	29.269
IN AREE DI PERICOLOSITA'	6	32	371	391	44	27	286	1.157



REGIONE
PUGLIA



I FORUM

DAM INFORMA

La partecipazione pubblica

29 Gennaio 2021



RISULTATI CONSEGUITI

PROTEZIONE PATRIMONIO CULTURALE



PREVENZIONE

Misure aggiornamento/estensione di studi tra cui:

Implementazione delle conoscenze e dei dati relativi ai beni culturali a rischio nei tratti già indagati; Estensione delle conoscenze del patrimonio culturale agli ambiti non ancora indagati

Misure collegate al sistema dei Beni Culturali:

Azioni Proattiva/propositiva che prevede anche accordi per la messa in atto delle misure
Potenziamento della Carta del Rischio Beni Culturali MiBACT; Modelli integrativi di valutazione del rischio per la salvaguardia del patrimonio culturale; Programma di interventi non strutturali e correlazione ai Programmi dei POR-FESR. Sono evidenziate, inoltre, misure di mitigazione e compensazione nonché quanto necessario da predisporre per la Verifica Preventiva Dell'interesse Archeologico – VIARCH - prevista dal D.lgs. 163/2006 art.95”.

PREPARAZIONE

Misure per la predisposizione protocolli/operazioni di

intervento da adottare in caso di emergenza per la salvaguardia del patrimonio culturale (cose immobili o le cose mobili), volti a verificare l'effettiva efficacia delle procedure generali.

I FORUM

DAM INFORMA

La partecipazione pubblica

29 Gennaio 2021



REGIONE
PUGLIA





STRATEGIA SINERGICA

IL PGA I E II CICLO - REDAZIONE E APPROVAZIONE DAM

Il Piano di Gestione delle Acque, previsto dalla Direttiva Quadro sulle Acque 2000/60/CE - DQA, recepita dal D.Lgs 152/06, così come modificato/integrato dalla L. n. 221/2015 e dalla L. 13/09, ha già visto la realizzazione di due cicli:

- il Piano di Gestione Acque "I ciclo" (2009-2015) - redatto nel 2010, adottato in sede di Comitato Istituzionale del 24 febbraio 2010 ed approvato con D.P.C.M. del 10 aprile 2013 –
Gazzetta Ufficiale n.160 del 10 luglio 2013;
- il Piano di Gestione delle Acque - "II ciclo" (2015-2021) - redatto nel 2016 come aggiornamento del ciclo precedente, adottato in sede di Comitato Istituzionale del 3 marzo 2016 ed approvato con D.P.C.M. del 27 ottobre 2016 - Gazzetta Ufficiale n. 25 del 31 gennaio 2017.

PROCEDURA VAS DEL PGA I E II – SINTESI PERCORSO

I ° CICLO PGA



il percorso di VAS, avviato nel 2009 con la redazione del Rapporto preliminare da parte dell'Autorità di bacino Liri-Garigliano e Volturno (LGV), si è concluso con parere favorevole ricevuto dal MIBAC (prot. DG PBAA/34.19.04/13456/2009 del 10 dicembre 2009) e dal MATTM (parere motivato n.428 del 11 febbraio 2010).

II ° CICLO PGA



per il secondo ciclo di pianificazione si è conclusa positivamente la verifica di assoggettabilità a VAS, avviata nel giugno 2015 con la redazione del Rapporto Preliminare da parte dell'Autorità di bacino LGV (trasMESSO con nota 5172 del 07/07/2015 all'Autorità Competente MATTM - Direzione Generale per le Valutazioni Ambientali e MIBACT – Direzione Generale per il Paesaggio, le Belle Arti, l'Architettura e l'Arte Contemporanea) e l'avvio della Consultazione Pubblica con i Soggetti Competenti in materia Ambientale (SCA) con nota prot. 5244 del 09/07/2015, conclusasi con 11 Osservazioni pervenute.



REGIONE
PUGLIA



I FORUM

DAM INFORMA

La partecipazione pubblica

29 Gennaio 2021



I RISULTATI DEL PROCESSO DI VAS DEL PGA DAM II° CICLO

II° CICLO PGA



L' Autorità proponente e procedente ha successivamente predisposto la Relazione di Sintesi Integrativa alla

- Relazione del Piano di gestione Acque - II ciclo
- Rapporto Preliminare della Verifica di Assoggettabilità (dicembre 2015).



PROCESSO CONCLUSO

- parere n. 1996 del 19/2/2016 della Commissione Tecnica di Verifica dell'Impatto Ambientale – VIA e VAS del MATTM, si e infine concluso
- con Determinazione della Direzione Generale per le Valutazioni e le Autorizzazioni Ambientali del MATTM n. 60 del 25/2/2016, di esclusione dalla procedura di VAS dell'aggiornamento del Secondo PdG DAM.

III° CICLO PGA

Attività redazione del terzo ciclo del Piano avviate dall'Autorità di Bacino



Attività di integrazione/aggiornamento, non soggetti a modificazione del PIANO

rivisitazione formale nell'impostazione dei documenti, senza che ciò comporti una modifica sostanziale dell'azione e del ruolo strategico di detto Piano, escludendo, pertanto, nuovi impatti sull'ambiente



REGIONE PUGLIA



I FORUM

DAM INFORMA

La partecipazione pubblica

29 Gennaio 2021



AZIONE SINERGICA E STRATEGIA COMPLESSIVA E GESTIONALE

Gestione integrata e sinergica sul territorio del Distretto Idrografico dell'Appennino Meridionale

DIRETTIVA 2007/60 CE FD

Valutazione Gestione del rischio di alluvioni in particolare la prevenzione, la protezione e la preparazione, comprese le previsioni di alluvione e il sistema di allertamento nazionale.



PROTEZIONE E SICUREZZA

DIRETTIVA 2000/60 CE WFD

Governo dell'acqua con gestione efficiente e razionale utilizzo delle risorse idriche per la protezione sostenibile e la tutela delle stesse sia sotto il profilo qualitativo che quantitativo.



PROTEZIONE E TUTELA



VISIONE UNITARIA
CONVERGENZA FRA OBIETTIVI DEL PGRA E PGA
INTEGRAZIONE MISURE
COORDINAMENTO DI AZIONI



REGIONE PUGLIA



I FORUM

DAM INFORMA

La partecipazione pubblica

29 Gennaio 2021



L'AGGIORNAMENTO DEL PGA DAM III° CICLO E IL PROCESSO VAS

III° CICLO PGA



- Aggiornamento individuazione corpi idrici
- Aggiornamento delle aree naturali protette
- Pressioni
- Stato dei corpi idrici
- Programma di misure

La valutazione circa i contenuti del Terzo Piano di Gestione Acque (ciclo 2021 – 2027), illustrata nel **Rapporto**, conferma pertanto la validità dell'impostazione complessiva del Piano di Gestione precedentemente adottato e che ha ricevuto parere favorevole VAS, in quanto l'attuazione delle misure previste è riconducibile alla fattispecie "modifiche minori dei piani" (art. 6 comma 3 del D.Lgs. 152/2006), dunque non produce impatti significativi aggiuntivi sul sistema ambientale contribuisce alla mitigazione degli impatti esistenti.

Sulla base di questa impostazione, si ritiene che l'aggiornamento comporti impatti significativi che non siano stati già previsti o che si discostino sensibilmente dal precedente Piano già sottoposto positivamente a VAS. Pertanto, si ritiene che il Terzo Ciclo del Piano di Gestione del Distretto Idrografico Appennino Meridionale NON debba essere sottoposto a procedura di Valutazione Ambientale Strategica, ai sensi dell'art. 12 del D.Lgs. 152/2006.

I FORUM

DAM INFORMA

La partecipazione pubblica

29 Gennaio 2021



REGIONE
PUGLIA



REGIONE
LAZIO



REGIONE
BASILICATA



Regione
Calabria



Regione
Molise



L'AGGIORNAMENTO DEL PGRA DAM II° CICLO E IL PROCESSO VAS

Il Riesame del I° PGRA DAM 2010/2015 (oggetto del presente Rapporto Preliminare), come da Direttiva Alluvione e da D.Lgs. 49/2010 (art 12) è predisposto periodicamente, ogni sei anni e, se necessario, aggiornato tenendo conto delle probabili ripercussioni dei cambiamenti climatici sul verificarsi delle alluvioni

II° CICLO PGRA



- il **calendario** e il **programma di lavoro** per la presentazione del piano, da redigere tre anni prima dell'inizio del periodo cui il piano si riferisce (C .I.P. del 27.12.2018);
- la **valutazione globale provvisoria**, da redigere due anni prima dell'inizio del periodo cui si riferisce il Piano (C .I.P. del 20.12.2019);
- il **reporting** alla CE dei risultati della valutazione preliminare del rischio di alluvioni, effettuata nel giugno 2019;
- il **progetto del piano di gestione** da redigere un anno prima dell'inizio del periodo cui il piano stesso si riferisce e, pertanto, da sottoporre alla Conferenza Istituzionale Permanente, previo presa d'atto della Conferenza Operativa, entro Dicembre 2020.



REGIONE
PUGLIA



I FORUM

DAM INFORMA

La partecipazione pubblica

29 Gennaio 2021



L'AGGIORNAMENTO DEI PIANI E LA VERIFICA DI ASSOGETTABILITA' A VAS



La **VERIFICA DI ASSOGETTABILITÀ A VAS** costituisce la **FASE PRELIMINARE**

di orientamento e impostazione del Piano e del processo di **VALUTAZIONE AMBIENTALE STRATEGICA (VAS)** ed è regolamentata dall'art.12, Titolo II, Parte II del D.Lgs. 152/2006 e s.m.i..

Questa fase, detta anche **SCREENING**, è finalizzata a **fornire le informazioni necessarie alla decisione di assoggettare il Piano (o programma) alla Valutazione Ambientale Strategica**, alle Autorità competenti in materia ambientale (che esprimono parere di compatibilità circa la portata e il livello di dettaglio delle informazioni) ed all'Autorità competente (che deve esprimere il provvedimento di verifica).

Le informazioni riguardano le caratteristiche del piano, degli effetti attesi dalla sua attuazione e delle aree potenzialmente coinvolte da esso.



REGIONE PUGLIA



I FORUM

DAM INFORMA

La partecipazione pubblica

29 Gennaio 2021



LA VERIFICA DI ASSOGGETTABILITA' A VAS

FINALITA'

La Verifica di Assoggettabilità è finalizzata a fornire le informazioni necessarie alla decisione di assoggettare il Piano (nel nostro caso gli aggiornamenti del PGRA e PGA) alla procedura di Valutazione Ambientale Strategica, alle:

- **Autorità competenti in materia ambientale** (che esprimono parere di compatibilità circa la portata e il livello di dettaglio delle informazioni);
- **Autorità competente** che esprime provvedimento conclusivo di verifica.

Le informazioni riguardano:

- le caratteristiche del piano
- gli effetti attesi dalla sua attuazione
- le caratteristiche delle aree potenzialmente coinvolte da esso.

ITER PROCEDURALE

- **Predisposizione** del Rapporto Preliminare e Presentazione dell'Istanza;
- **Individuazione** dei Soggetti Competenti in materia ambientale (SCA);
- **Acquisizione** dei pareri dei soggetti competenti in materia ambientale;
- **Istruttoria** del Rapporto preliminare e degli esiti della consultazione da parte dell'Autorità competente;
- **Informazione** sulla decisione.



REGIONE
PUGLIA



I FORUM

DAM INFORMA

La partecipazione pubblica

29 Gennaio 2021



LA VERIFICA DI ASSOGGETTABILITA' A VAS

LA DOCUMENTAZIONE DA PREDISPORRE

La documentazione della Verifica di Assoggettabilità da predisporre ed inviare all'*Autorità Competente* (MATTM), è costituita da:

- **Documentazione Amministrativa: Istanza di Richiesta** di attivazione della procedura di Verifica di Assoggettabilità a VAS (atti amministrativi per l'avvio del procedimento)
- **Rapporto Preliminare:** Documento predisposto ai sensi dell'art.12 del D.Lgs. 152/2006 e s.m.i. (ed eventuali *Allegati: Elenco SCA, Aree Protette*);
- **Individuazione preliminare dei Soggetti Competenti in materia Ambientale (SCA)**

I CONTENUTI

L'Istanza di Richiesta riporta in *breve le principali caratteristiche e finalità del Piano; i riferimenti alle tipologie previste dall'art. 6 commi 3 e 3-bis del D.Lgs. 152/2006 e s.m.i. (uso di piccole aree a livello locale etc.); l'ambito di applicazione generale e specifico del Piano; l'elenco delle aree protette ricadenti nelle aree oggetto del Piano; la localizzazione delle aree marine, interessate dal Piano in tutto o in parte.*



REGIONE
PUGLIA



I FORUM

DAM INFORMA

La partecipazione pubblica

29 Gennaio 2021



LA VERIFICA DI ASSOGGETTABILITA' A VAS

LA DOCUMENTAZIONE DA PREDISPORRE – I CONTENUTI

Il Rapporto Preliminare:

- A. *Inquadramento territoriale*
- B. *Descrizione sintetica delle caratteristiche del Piano con l'indicazione delle strategie, finalità, obiettivi, contenuti principali, azioni*
- C. *Descrizione sintetica delle questioni ambientali rilevanti, i fattori di forza, di debolezza, le opportunità, i rischi presenti nel territorio di interesse del Piano*
- D. *Informazioni e dati necessari all'accertamento della probabilità di effetti significativi sull'ambiente con riferimento ai criteri individuati per la verifica di assoggettabilità nello specifico Allegato I, parte seconda del D.Lgs. 152/2006;*
- E. *Sintesi e Conclusioni*

L'Elenco dei Soggetti Competenti in materia Ambientale: l'elenco dei soggetti competenti in materia ambientale da coinvolgere nella procedura di verifica di assoggettabilità a VAS (pubbliche amministrazioni ed enti pubblici interessate, per competenza o responsabilità in campo ambientale, agli impatti sull'ambiente dovuti all'attuazione dei piani e programmi; altri Ministeri; Enti Parco ed altri soggetti gestori di aree naturali a vario titolo protette; Soprintendenze; Regioni e Province autonome)



REGIONE
PUGLIA



I FORUM

DAM INFORMA

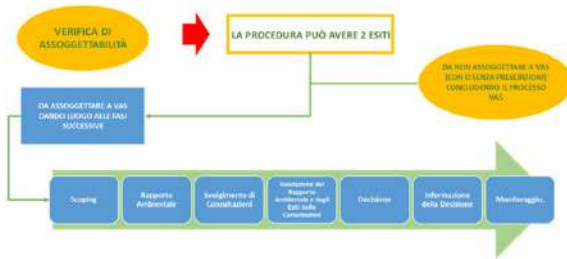
La partecipazione pubblica

29 Gennaio 2021

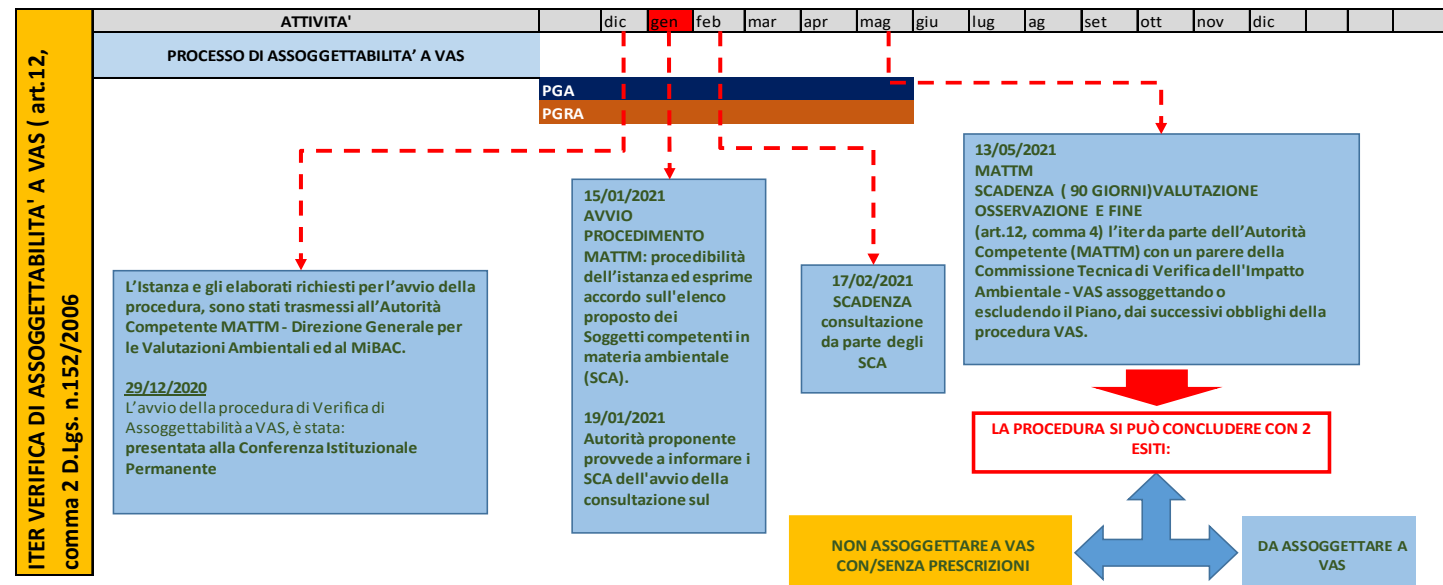


LA VERIFICA DI ASSOGGETTABILITA' A VAS

LA TEMPISTICA

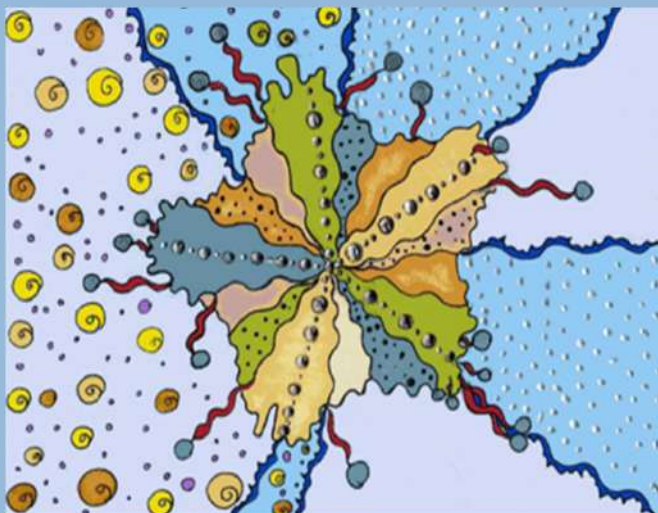


- **30 GIORNI** (art.12, comma 2 D.Lgs. n.152/2006 e s.m.i.;) per consultazione e pareri, osservazioni e contributi sul rapporto preliminare, da parte dei SCA e del MIBACT;
- **90 GIORNI** (art.12, comma 4) valutazione, obbligatoria e vincolante, che conclude l'iter da parte dell'Autorità Competente (MATTM) con un parere della *Commissione Tecnica di Verifica dell'Impatto Ambientale - VAS* assoggettando o escludendo il Piano, dai successivi obblighi della procedura VAS.





Autorità di Bacino Distrettuale dell' Appennino Meridionale



«La qualità, la pertinenza e l'efficacia delle politiche ambientali, dipendono dall'ampia partecipazione che si saprà assicurare lungo tutto il loro percorso, dalla prima elaborazione all'attuazione.»

Una sostenuta partecipazione accresce la fiducia nel risultato finale e nelle istituzioni che attuano tali politiche.»

Rapporto Ambientale PGRA DAM I° Ciclo

GRAZIE DELL'ATTENZIONE



I FORUM

DAM INFORMA

La partecipazione pubblica

29 Gennaio 2021