

  
 Autorità di Bacino Distrettuale dell'Appennino Meridionale






  
 Aggiornamento del Piano per l'Assetto idrogeologico dell'Isola di Ischia

**Piano Stralcio funzionale - Comune di Casamicciola Terme (NA)**  
 Legge 27.01.2023, n. 9 (art. 5-quater)  
 D.Lgs. 03.04.2006 n. 152 e s.m.i. (art. 68, commi 4-bis e 4-ter)

Titolo Elaborato:	Allegato 3
<b>CARTA DEL RISCHIO DA FRANA</b>	Scala di elaborazione: 1:5.000
	Scala di stampa: 1:5.000
	Data: 27/07/2023


**Legenda**

-  **Area a Rischio Molto Elevato - R4**  
 \* Zone E soggette a Protezione Integrale (PTP)
-  **Area a Rischio Elevato - R3**  
 \* Zone E soggette a Protezione Integrale (PTP)
-  **Area a Rischio Medio - R2**  
 \* Zone E soggette a Protezione Integrale (PTP)
-  **Area a Rischio Potenzialmente Alto - Rpa**  
 \* Zone E soggette a Protezione Integrale (PTP)
-  **Limite comunale**

Nelle "aree bianche" - come tali individuate alla data delle elaborazioni condotte con il DTM Copernicus 2022 ai fini della redazione del presente Progetto - non si rilevano elementi per l'individuazione di livelli di pericolosità e rischio idrogeologico. Stante, tuttavia, la rilevante estensione delle aree a differenti livelli di pericolosità e degli effetti che sulle dette aree bianche potrebbero essere indotte da modifiche anche temporanee - quali, esemplificativamente, la realizzazione delle piste per la realizzazione degli interventi di mitigazione del rischio - ogni attività e/o uso delle stesse deve essere, previamente, verificato e valutato nella puntuale ponderazione dei mutamenti sopravvenuti alla data dell'aggiornamento del presente Progetto. Inoltre, per le stesse, come riportato nelle Misure di Salvaguardia, vige la tutela derivante dal Piano Territoriale Paesistico Isola di Ischia approvato con DM del 08/02/1999.