



Autorità di Bacino Distrettuale dell'Appennino Meridionale



Progetto di Aggiornamento del Piano per l'Assetto idrogeologico dell'Isola di Ischia






Piano Stralcio funzionale - Comune di Casamicciola Terme (NA)

Legge 27.01.2023, n. 9 (art. 5-quater)
D.Lgs. 03.04.2006 n. 152 e s.m.i. (art. 68, commi 4-bis e 4-ter)

Titolo Elaborato:	Allegato I
CARTA DEGLI SCENARI DI FRANOSITA' IN FUNZIONE DELLE MASSIME INTENSITA' ATTESE	Scala di elaborazione: 1:5.000
	Scala di stampa: 1:5.000
	Data: 27/07/2023



Legenda

-  **Massima Intensità Attesa Alta**
-  **Massima Intensità Attesa Potenzialmente Alta**
-  **Massima Intensità Attesa Media**
-  **Aree di possibile ampliamento dei fenomeni franosi cartografati all'interno, ovvero di fenomeni di primo distacco**
-  **Limite comunale**

