



*Autorità di Bacino Distrettuale dell'Appennino meridionale*



***PIANO DI GESTIONE DELLE ACQUE  
CICLO 2015-2021***

*(Direttiva Comunitaria 2000/60/CE, D.L.vo 152/06, L. 221/2015)*

***Report PoM - Relazione descrittiva***

ART. 15 COMMA 3 DIRETTIVA 2000/60/CE



# *Autorità di Bacino Distrettuale dell'Appennino meridionale*

## **INDICE**

1	Introduzione .....	4
2	Il nuovo assetto amministrativo: dalle autorità di bacino alle autorità di bacino distrettuali .....	6
2.1	<i>L'autorità di bacino distrettuale dell'Appennino Meridionale</i> .....	10
2.2	<i>La pianificazione del Distretto Appennino Meridionale</i> .....	12
3	Il Programma Di Misure del Piano di Gestione.....	14
3.1	<i>Progressi nell'attuazione dei Programmi di misure 2016-2018 (measuresFromSecondProgrammeReference)</i> .....	16
3.2	<i>Progressi nell'attuazione delle misure di base Art 11 comma 3 lettere c -k e misure "obiettivo" o "target" (basicMeasuresArt113c-kReference)</i> .....	23
3.2.1	Misure per un impiego efficiente e sostenibile della risorsa .....	24
3.2.2	Misure per le acque utilizzate per l'estrazione di acqua potabile.....	24
3.2.3	Misure di controllo dell'estrazione delle acque dolci superficiali e sotterranee	24
3.2.4	Misure per il controllo degli scarichi da origini puntuali.....	26
3.2.5	Misure per il controllo delle fonti diffuse che possono provocare inquinamento	26
3.2.6	Introduzione delle fasce tampone .....	27
3.2.7	MISURE OBIETTIVO .....	27
3.3	<i>Investimenti programma di misure (costExplanation20152018Reference)</i> .....	32



*Autorità di Bacino Distrettuale dell'Appennino meridionale*

---





## *Autorità di Bacino Distrettuale dell'Appennino meridionale*

---

### **1 Introduzione**

L'art. 15 della Direttiva 2000/60/CE richiede che entro tre anni dalla pubblicazione dei Piani di gestione gli Stati Membri presentino i progressi realizzati nell'attuazione del programma di misure previsto nei Piani. L'art. 15 comma 3 stabilisce che "gli Stati membri entro tre anni dalla pubblicazione di ciascun piano di gestione dei bacini idrografici o dell'aggiornamento previsto all'art 13, presentano una relazione provvisoria che riferisce i progressi realizzati nell'attuazione del programma di misure previsto".

Il presente documento è finalizzato ad adempiere agli obblighi di cui all'Art 15.3 e contiene, altresì, alcune delle informazioni richieste dalla Commissione Europea ai fini della compilazione del Reporting elettronico WISE "POM 2018" (reference document).

Nel caso del Distretto Idrografico dell'Appennino Meridionale, il Piano di Gestione Acque ha visto la realizzazione di due cicli:

- il I Ciclo, redatto nel 2010 ed approvato con DPCM del 10 aprile 2013;
- il II Ciclo, adottato nel marzo 2016 ed approvato con DPCM del 27 ottobre 2016, il quale costituisce un aggiornamento del ciclo precedente.

Il Piano di Gestione Acque, nelle sue espressioni del I e II Ciclo, a valle dell'azione conoscitiva e di caratterizzazione del *sistema distretto*, indica le azioni (misure), strutturali e non strutturali, che consentono il conseguimento dello stato ambientale "buono" che la Direttiva impone di conseguire entro il 2015, fatte salve specifiche e motivate situazioni di deroghe agli stessi obiettivi, a norma dell'art. 4 della Direttiva.

In questo scenario, il Piano di Gestione Acque costituisce uno *strumento* organico ed omogeneo attraverso il quale è stata impostata l'azione di *governance* della risorsa idrica a scala distrettuale, al fine di verificare se e come attuare ulteriori misure atte a tutelare, migliorare e salvaguardare lo stato ambientale complessivo della risorsa idrica in ambito di Distretto, oltre che a garantire la sostenibilità di lungo periodo del sistema delle pressioni antropiche agenti sul *patrimonio idrico* di distretto.

In questo contesto, il Piano definisce, in accordo con quanto condiviso dalle Regioni del Distretto nel Documento Comune d'Intenti (2012), un'azione di governance della risorsa idrica che sia organico e coordinato su base distrettuale, pur nel rispetto delle peculiarità dei singoli territori regionali. Il segno tangibile di tale condivisione è stata la sottoscrizione, seguita al richiamato Documento Comune di Intenti di intese bilaterali tra alcune Regioni del Distretto inerenti la regolamentazione dei trasferimenti idrici interregionali, quali atti di anticipazione del più generale Accordo di Programma Unico su base distrettuale.

Nel suo complesso l'azione di aggiornamento realizzata si contraddistingue:



## *Autorità di Bacino Distrettuale dell'Appennino meridionale*

---

- per un maggiore livello di “confidenza” con quanto previsto dalla Direttiva 2000/60/CE, in primis per l’attuazione di un insieme di strumenti normativi e linee guida che recepiscono in ambito nazionale la stessa Direttiva;
- per il riscontro fornito agli EU Pilot avviati nel periodo 2014-2015;
- per il riscontro alle richieste poste dalla condizionalità ex-ante per l’erogazione delle risorse finanziarie della programmazione 2014-2020.

In questa ottica, i tratti distintivi dell’aggiornamento sono costituiti da:

- prosieguo e più stringente processo di governance della risorsa idrica su base distrettuale, in particolare per quanto concerne la regolamentazione dei trasferimenti idrici e alcuni interventi prioritari;
- un approfondimento sulla significatività delle pressioni, attraverso uno schema di valutazione, descritto nel seguito, che tiene conto delle informazioni tecniche disponibili e non solo della presenza o assenza di determinate pressioni;
- migliore correlazione tra le pressioni significative e le misure proposte, anche in funzione dello stato ambientale;
- più accurata individuazione delle esenzioni, in base all’aggiornamento della classificazione del rischio di non raggiungimento degli obiettivi di qualità ambientale;
- implementazione dell’analisi economica, la quale si prevede venga completata entro il dicembre 2016, anche al fine di rafforzare e validare l’individuazione delle esenzioni;
- contestualizzazione delle misure individuate nella programmazione 2014-2020 (PSR, ecc.) al fine di verificare la disponibilità finanziaria per la loro realizzazione.

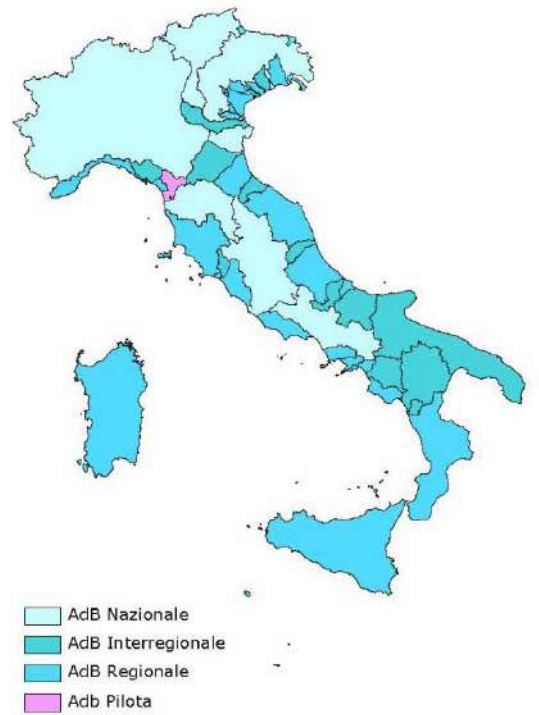


## *Autorità di Bacino Distrettuale dell'Appennino meridionale*

### **2 Il nuovo assetto amministrativo: dalle autorità di bacino alle autorità di bacino distrettuali**

Come noto, la legge 183/89 ha normato un processo di strategia di governo territoriale, finalizzata alla mitigazione del rischio attraverso la conoscenza, l'analisi del sistema fisico e del sistema antropico ed alla messa in atto di una "azione virtuosa" per intervenire sia sulle fenomenologie e sia sulla regolamentazione di uso del territorio.

Sin da allora, il legislatore aveva riconosciuto la necessità di un approccio di sistema nella gestione del bacino idrografico scelto come l'ambito di riferimento per la pianificazione e programmazione territoriale, individuando, tra l'altro, 40 Autorità di Bacino<sup>1</sup> la cui mission era quella di pianificare su questi ambiti redigendo i cd "Piani di Bacino".



**Figura 1: Limiti amministrativi delle Autorità di Bacino Nazionali, Interregionali, Regionali e Bacino Pilota Serchio**

Il percorso innovativo seguito, e l'esperienza accumulata nella redazione di detti piani di settore, hanno fatto acquisire alle Autorità di bacino una conoscenza approfondita sul territorio unica sul tema del rischio idrogeologico; infatti, attraverso

- *la conoscenza diretta di tutto il sistema fisico/ambientale e del territorio urbanizzato;*

<sup>1</sup> Le 40 Autorità di bacino erano suddivise secondo il proprio bacino di competenza in 7 Nazionali, 13 Interregionali, 18 Regionali e 1 provinciale ed un bacino pilota



## *Autorità di Bacino Distrettuale dell'Appennino meridionale*

---

- *l'analisi, la elaborazione, la programmazione e l'individuazione di regole ben precise per un corretto uso del territorio*

si è giunti ad avere indirizzi e piani su tutto il territorio nazionale il cui obiettivo, attraverso la mitigazione del rischio, è quello di avere una corretta politica di gestione territoriale, di salvaguardare la risorsa acqua e suolo, oltre a salvaguardare la vita umana.

Nel tempo poi, per le mutate esigenze, la Legge 183/89 è stata successivamente integrata da altre norme, sino a confluire nel D.L.vo 152/06, che recepisce di fatto la direttiva quadro sulle acque - 2000/60/CE - e che abroga l'Autorità di bacino a favore delle Autorità di Distretto.

Ad oggi, le Autorità di Bacino sono state soppresse in favore di nuovi soggetti deputati a pianificare su distretti idrografici che abbracciano più regioni: le Autorità Distrettuali; in verità la *ratio* di tale scelta era già stata contenuta, in larga parte, nella Legge 183/1989, trasfusa nel D. L.vo 152/06 che ha definito gli 8 ambiti fisiografici di riferimento, l'iter e i contenuti dei piani di bacino, le strutture operative; nel 2015, poi, con la Legge 221 le 8 autorità distrettuali sono diventate 7 in quanto l'Autorità di bacino distrettuale dell'Appennino Settentrionale ha inglobato il bacino pilota del Serchio (vedasi Figura 2).

La direttiva riguarda le acque sotterranee e tutte le acque superficiali, ivi compresi i fiumi, i laghi, le acque costiere e le «acque di transizione», come gli estuari di collegamento fra zone d'acqua dolce e salata. Per i corpi idrici artificiali e «fortemente modificati», quali canali, serbatoi o porti industriali, la direttiva stabilisce un obiettivo meno ambizioso, espresso con il concetto di «buon potenziale ecologico». Razionalizza altresì la legislazione dell'UE attraverso la sostituzione di sette direttive della prima «ondata» e l'introduzione delle rispettive disposizioni in un quadro più coerente.

Tale processo di pianificazione a livello di Distretto è stato reso, ed è reso, più estensivo dalla politica e programmazione europea con l'emanazione di una ulteriore direttiva – la 2007/60/CE - relativa alla “Valutazione e alla gestione dei rischi di alluvioni”.

Per tutti i Distretti, la stessa Unione Europea ha chiesto la redazione di “*strumenti di pianificazione*” per la *Gestione della acque* (Direttiva 2000/60/CE) e la *Gestione dei Rischi di Alluvione* (Direttiva 2007/60/CE); tali strumenti vedono la loro attuazione in un ampio arco temporale, ma con dei *feedback* periodici in considerazione della complessità dei temi trattati e, dunque, della correlazione con il “sistema naturale, economico, gestionale e di governo”.



## *Autorità di Bacino Distrettuale dell'Appennino meridionale*



**Figura 2: I distretti in Italia dopo il riordino della L.221/15**

Da un punto di vista amministrativo, poi, nelle more della completa istituzione operativa dei Distretti Idrografici il legislatore, con il citato D.Lgs. n 219/10, ha affidato alle Autorità di Bacino Nazionali il coordinamento delle Regioni, ciascuna per il proprio territorio di competenza, ai fini della predisposizione degli strumenti di pianificazione nell'ambito del Distretto Idrografico di appartenenza.

La soppressione delle Autorità di bacino è avvenuta il 17 febbraio 2017, data di entrata in vigore del decreto del Ministero dell'ambiente e della tutela del territorio e del mare che ha previsto disposizioni transitorie per garantire la continuità delle funzioni sino all'uscita del DPCM emanato il 4 aprile 2018 con cui viene colmato il vuoto istituzionale delle Autorità di Bacino distrettuale con l'individuazione e il trasferimento delle unità di personale, risorse strumentali e finanziarie e la determinazione della dotazione organica.

Le nuove disposizioni prevedono che gli organi dell'Autorità di bacino distrettuale sono:

- La Conferenza istituzionale permanente composta dai Presidenti delle regioni e delle province autonome il cui territorio è interessato dal distretto idrografico o gli assessori dai medesimi delegati, nonché dal Ministro dell'ambiente e della tutela del territorio e del mare, dal Ministro delle infrastrutture e dei trasporti, o dai Sottosegretari di Stato dagli stessi delegati, dal Capo del





## *Autorità di Bacino Distrettuale dell'Appennino meridionale*

---

Dipartimento della protezione civile della Presidenza del Consiglio dei ministri e, nei casi in cui siano coinvolti i rispettivi ambiti di competenza, dal Ministro delle politiche agricole alimentari e forestali e dal Ministro dei beni e delle attività culturali e del turismo, o dai Sottosegretari di Stato dagli stessi delegati.

- Il Segretario Generale nominato con decreto del Presidente del Consiglio dei ministri, su proposta del Ministro dell'ambiente e della tutela del territorio e del mare che:
  1. provvede agli adempimenti necessari al funzionamento dell'Autorità di bacino;
  2. cura l'istruttoria degli atti di competenza della conferenza istituzionale permanente, cui formula proposte;
  3. promuove la collaborazione tra le amministrazioni statali, regionali e locali, ai fini del coordinamento delle rispettive attività;
  4. cura l'attuazione delle direttive della Conferenza operativa;
  5. riferisce semestralmente alla Conferenza istituzionale permanente sullo stato di attuazione del Piano di bacino;
  6. cura la raccolta dei dati relativi agli interventi programmati e attuati nonché alle risorse stanziare per le finalità del Piano di bacino da parte dello Stato, delle Regioni e degli enti locali e comunque agli interventi da attuare nell'ambito del distretto, qualora abbiano attinenza con le finalità del Piano medesimo, rendendoli accessibili alla libera consultazione nel sito internet dell'Autorità.
- La Conferenza Operativa composta dai rappresentanti delle amministrazioni presenti nella conferenza istituzionale permanente. E' convocata dal Segretario generale che la presiede. Possono essere invitati, in funzione consultiva, due rappresentanti delle organizzazioni agricole maggiormente rappresentative a livello nazionale e un rappresentante dell'ANBI-Associazione nazionale consorzi di gestione e tutela del territorio e acque irrigue, per i problemi legati alla difesa del suolo e alla gestione delle acque irrigue. La Conferenza svolge le seguenti funzioni:
  - a) esprime parere sul Piano di bacino e i relativi stralci;
  - b) emana direttive, anche tecniche, circa "l'espressione di pareri sulla coerenza con gli obiettivi del Piano di bacino dei piani e programmi dell'Unione europea, nazionali, regionali e locali relativi alla difesa del suolo, alla lotta alla desertificazione, alla tutela delle acque e alla gestione delle risorse idriche."
- Il collegio dei revisori dei conti nominato con decreto del ministro dell'ambiente della tutela del territorio e del mare ed è composto da tre membri effettivi e due supplenti. Il collegio dei revisori esercita il controllo interno di regolarità amministrativa e contabile.
- La Segreteria tecnico-operativa
  - a) provvede agli adempimenti necessari al funzionamento dell'Autorità di bacino;



## *Autorità di Bacino Distrettuale dell'Appennino Meridionale*

---

- b) cura l'istruttoria degli atti di competenza della conferenza istituzionale permanente, cui formula proposte;
  - c) promuove la collaborazione tra le amministrazioni statali, regionali e locali, ai fini del coordinamento delle rispettive attività;
  - d) cura l'attuazione delle direttive della conferenza operativa;
  - e) riferisce semestralmente alla conferenza istituzionale permanente sullo stato di attuazione del Piano di bacino;
  - f) cura la raccolta dei dati relativi agli interventi programmati e attuati nonché alle risorse stanziare per le finalità del Piano di bacino da parte dello Stato, delle regioni e degli enti locali e comunque agli interventi da attuare nell'ambito del distretto, qualora abbiano attinenza con le finalità del Piano medesimo, rendendoli accessibili alla libera consultazione nel sito internet dell'Autorità.
- L'Autorità di bacino distrettuale esercita i compiti e le funzioni previsti relativi:
    - a) all'adozione dei criteri e metodi per l'elaborazione del Piano di bacino
    - b) all'individuazione dei tempi e delle modalità per l'adozione del Piano di bacino, che può articolarsi in piani riferiti a sotto-bacini o sub-distretti;
    - c) alla determinazione di quali componenti del Piano di bacino costituiscono interesse esclusivo delle singole regioni e quali costituiscono interessi comuni a più regioni;
    - d) all'adozione dei provvedimenti necessari per garantire comunque l'elaborazione del Piano di bacino;
    - e) all'adozione del Piano di bacino e dei suoi stralci;
    - f) al controllo per l'attuazione dei programmi di intervento e, in caso di grave ritardo all'adozione delle misure necessarie ad assicurare l'avvio dei lavori.

### **2.1 L'autorità di bacino distrettuale dell'Appennino Meridionale**

La Direttiva 2000/60/CE individua in Europa 110 Distretti Idrografici, (Figura 3), di cui 7 nel Nostro Territorio Nazionale (D.Lgs.152/06 – L. 221/15), (Figura 4). Il Distretto Idrografico dell'Appennino Meridionale (DAM) – come definito dall'art. 64 del D. Lgs. n. 152/2006 (di recepimento della Direttiva 2000/60/CE e ripreso dalla L. 221/15) – include i territori delle Regioni Abruzzo e Lazio (in parte), Basilicata, Calabria, Campania, Molise e Puglia (totalmente), comprendendo 25 Province, 1662 Comuni, 100 Comunità Montane, 39 Consorzi di Bonifica, 978 Aree Naturali Protette, con una popolazione residente pari a 13.634.521 abitanti (dati Istat al 2011) che rappresenta circa il 22,9% della popolazione nazionale.



## Autorità di Bacino Distrettuale dell'Appennino meridionale

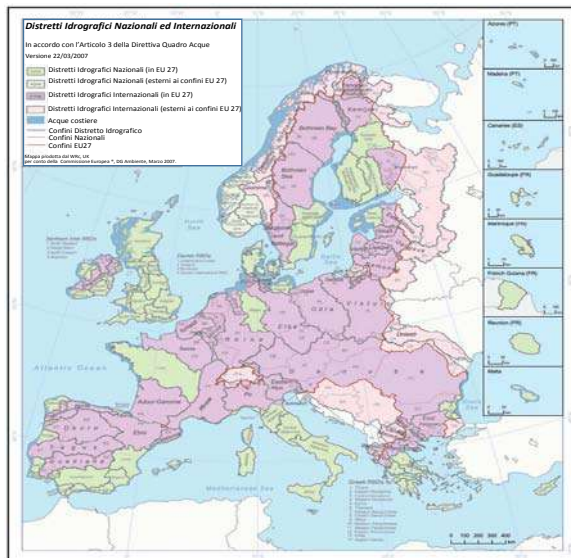


Figura 3 Distretti Idrografici istituiti ai sensi della Direttiva 2000/60/CE



Figura 4 Distretti Idrografici in Italia

In relazione alla Direttiva ed alla normativa nazionale di settore, il distretto idrografico rappresenta l'unità fisiografica di riferimento nella quale valutare, analizzare ed affrontare in termini di "governance" le molteplici problematiche che caratterizzano il sistema fisico ambientale. A tale fine deve essere redatto il **Piano di Distretto** che rappresenta lo strumento attraverso il quale sono pianificate e programmate "le azioni e le norme d'uso finalizzate alla conservazione, alla difesa e alla gestione del suolo, alla tutela dello stato quali-quantitativo delle risorse idriche, nonché la corretta utilizzazione delle acque, sulla base delle caratteristiche fisiche ed ambientali del territorio interessato".

In tale prospettiva, il **DAM** sviluppa i processi di pianificazione, programmazione e gestione con riferimento a: stato quali-quantitativo delle acque, alluvioni, frane, erosione costiera, gestione delle acque, gestione della fascia terra/mare, uso del suolo, criticità agro-forestale, tutela patrimonio paesaggistico-culturale-archeologico-ambientale. I processi in questione concorreranno, quindi, alla redazione del PdD che deve consentire:

- una gestione sostenibile della risorsa idrica e della risorsa suolo – in termini di quantità, qualità ed uso – anche finalizzata a contenere in termini accettabili il rischio ambientale e sanitario;
- il perseguimento di un rapporto sicurezza/rischio idrogeologico nell'ambito della zonazione territoriale;
- la protezione dei beni ambientali e culturali a rischio idrogeologico;
- l'individuazione ed attuazione di misure strutturali e non strutturali per il governo del territorio.



## *Autorità di Bacino Distrettuale dell'Appennino meridionale*

---

### 2.2 La pianificazione del Distretto Appennino Meridionale

Nelle more di costituzione delle Autorità di Distretto e fino alla pubblicazione del Decreto del Ministro dell'Ambiente nell'ottobre 2016, la soppressa **Autorità di Bacino Nazionale Liri-Garigliano e Volturno** ha svolto, come da dettato legislativo, il ruolo di Ente coordinatore delle Autorità di Bacino Interregionali e Regionali, successivamente confluite nel DAM, per i "Piani di Assetto Idrogeologico - Frane" ed i "Piani di difesa e gestione delle coste".

L'Autorità di bacino dei fiumi Liri Garigliano e Volturno ha, altresì, coordinato la redazione del "**Piano di Gestione delle Acque**", in base ai contenuti della Direttiva Comunitaria 2000/60, recepiti dal d.Lgs 152/06, così come modificato/integrato dalla l. n. 221/2015, e della L. 13/09, ed in base ai contenuti dei specifici decreti attuativi. In accordo agli obiettivi per la "tutela delle acque e degli ecosistemi afferenti ed a garantire gli usi legittimi delle stesse" l'approvazione ha visto due step:

- il **Piano di Gestione Acque "I° ciclo"** - redatto nel 2010 (Comitato Istituzionale del 28 febbraio 2010) - è stato approvato con DPCM il 10 aprile 2013 - Gazzetta Ufficiale n.160 del 10 luglio 2013;
- il **Piano di Gestione delle Acque - "II° ciclo"** - redatto nel 2016 (Comitato Istituzionale del 3 marzo 2016) - è stato approvato con D.P.C.M. il 27 ottobre 2016 - Gazzetta Ufficiale n. 25 del 31 gennaio 2017;

Successivamente all'emanazione della Direttiva Comunitaria 2007/60 - che ha istituito un quadro per la valutazione e la gestione dei rischi di alluvioni, volto a ridurre le conseguenze negative per la salute umana, l'ambiente, il patrimonio culturale e le attività economiche" (art.1) - ed al recepimento nel nostro ordinamento con il d. lgs 49/2010 e la legge 221/2015, l'AdB LGV ha redatto il "**Piano di Gestione Alluvioni**" per l'intera area del Distretto dell'Appennino Meridionale, partendo dai Piani di Assetto idrogeologico- rischio idraulico elaborati dalle ex Autorità di Bacino (legge 183/89, del dlgs 152/06); esso è stato redatto nel 2016 (Comitato Istituzionale del 3 marzo 2016) e approvato con D.P.C.M. il 27 ottobre 2016 - Gazzetta Ufficiale n. 28 del 3 febbraio 2017.

L'aggiornamento del Piano, previsto dalle norme per il periodo temporale (2018, 2019, 2021), dovrà essere sviluppato sulla base di metodologie che consentano il miglioramento di conoscenze, misure e soluzioni anche con riferimento alle tematiche relative ai cambiamenti climatici che sono citati nella Flood Directive e nel decreto di recepimento. In particolare, il l comma 10 dell'art. 51 della L. 221/2015 dispone ad integrazione dell'art. 117 del d.lgs. 152/06 che venga predisposto il programma di gestione dei sedimenti a livello di bacino idrografico, al fine di coniugare la prevenzione del rischio alluvioni con la tutela degli ecosistemi fluviali.

Attualmente sono in corso di predisposizione presso il DAM i programmi finalizzati alla redazione del "**Piano di gestione del rischio idrogeologico frane**" e del "**Piano di gestione fasce costiere**", che capitalizzano quanto ad oggi prodotto da tutte le ex Autorità di bacino e dalle Regioni e che prevedono la predisposizione di criteri e metodi con i quali sviluppare i piani, in termini di mitigazione e di gestione del rischio.



## *Autorità di Bacino Distrettuale dell'Appennino meridionale*

---

L'art. 13 della direttiva 2000/60/CE al comma 7 prevede che i piani di gestione dei bacini idrografici siano “riesaminati e aggiornati entro quindici anni dall'entrata in vigore della presente direttiva e, successivamente, ogni sei anni”. Pertanto il I ciclo si è chiuso con la redazione del piano nel dicembre 2009, il II ciclo si è concluso con la redazione del piano nel dicembre del 2015 e, ovviamente il III ciclo si chiuderà nel dicembre del 2021 con l'adozione del Piano di gestione Acque del III ciclo.

In accordo con le indicazioni ricevute dai competenti uffici della Direzione Generale Ambiente della Commissione Europea per il tramite della Direzione Generale per la Salvaguardia del Territorio e delle Acque del MATTM, la presente relazione è redatta secondo le delimitazioni territoriali previste al momento dell'approvazione dei piani di gestione, ovvero precedenti alla revisione normativa intervenuta con la riforma distrettuale di cui alla legge 221/15.



## *Autorità di Bacino Distrettuale dell'Appennino meridionale*

### **3 Il Programma Di Misure del Piano di Gestione**

Come esplicitato in premessa, ai sensi della Direttiva Quadro Acque - art. 15 - è necessario evidenziare i progressi realizzati nell'attuazione del programma di misure previste nei Piani redatti. Il Piano di Gestione Acque II Ciclo riporta un aggiornamento del Programma di Misure, coerentemente con le situazioni di criticità rilevate e, più in generale, con le esigenze di intervento emerse nella fase di predisposizione del II Ciclo.

Va evidenziato che l'attuazione del Programma di Misure è chiaramente connessa e condizionata allo scenario economico di riferimento necessario per confermarne la concreta fattibilità, nonché al tempo necessario per lo sviluppo della pianificazione e della progettazione dettagliata in ogni sua componente (anche di impatto sulla direttiva alluvioni 2007/60/CE) e l'acquisizione dei requisiti di fattibilità.

Il programma di misure del Piano di Gestione Acque II Ciclo è organizzato in:

- *azioni generali (AG);*
- *misure generali e specifiche (MG e MS)*
- *misure ulteriori per comparti di utilizzo (MU).*

in ragione della tipologia di corpo idrico e e del comparto di utilizzo; inoltre, per ognuna delle misure è stata esplicitata la correlazione con azioni inerenti il Piano di Gestione Rischio Alluvioni e le azioni pilota già realizzate dall'Autorità di Bacino.

In particolare, il programma di misure definito per il II ciclo del Piano di Gestione è stato anche riportato nelle schede redatte per le Unità Idrografiche, con l'indicazione delle tipologie di misure individuate per i singoli corpi idrici in ragione delle condizioni di rischio e di significatività delle pressioni.

Le unità idrografiche suddividono il territorio di competenza del Distretto in 21 aree, che presentano al loro interno caratteristiche sostanzialmente omogenee in funzione di un'analisi a grande scala.

La *definizione* di tali unità idrografiche è stata effettuata sulla base dei seguenti criteri.

1. le unità idrografiche sono state tracciate seguendo le linee di spartiacque dei bacini idrografici principali e/o secondari. Pertanto, il limite di tali aree segue gli spartiacque tra bacini idrografici senza mai intersecarli.
2. onde coprire l'intero territorio, i bacini principali sono stati aggregati ai limitrofi bacini idrografici dei corsi d'acqua secondari che sfociano direttamente in mare; così, ad esempio, i Regi Lagni, parte dei corsi d'acqua afferenti al bacino di Napoli e al litorale Domitio sono stati associati al bacino del Volturno. Allo stesso modo, le isole sono state aggregate all'unità idrografica all'interno della quale ricade la fascia costiera prospiciente.
3. le unità idrografiche presentano, per quanto possibile, caratteristiche omogenee in relazione alla fisiografia, al grado di antropizzazione, all'utilizzo del territorio, al tipo di substrato, al clima ed inoltre sono continue da un punto di vista territoriale.



## *Autorità di Bacino Distrettuale dell'Appennino meridionale*

#### 4. mantenimento di una coerenza dei limiti regionali.

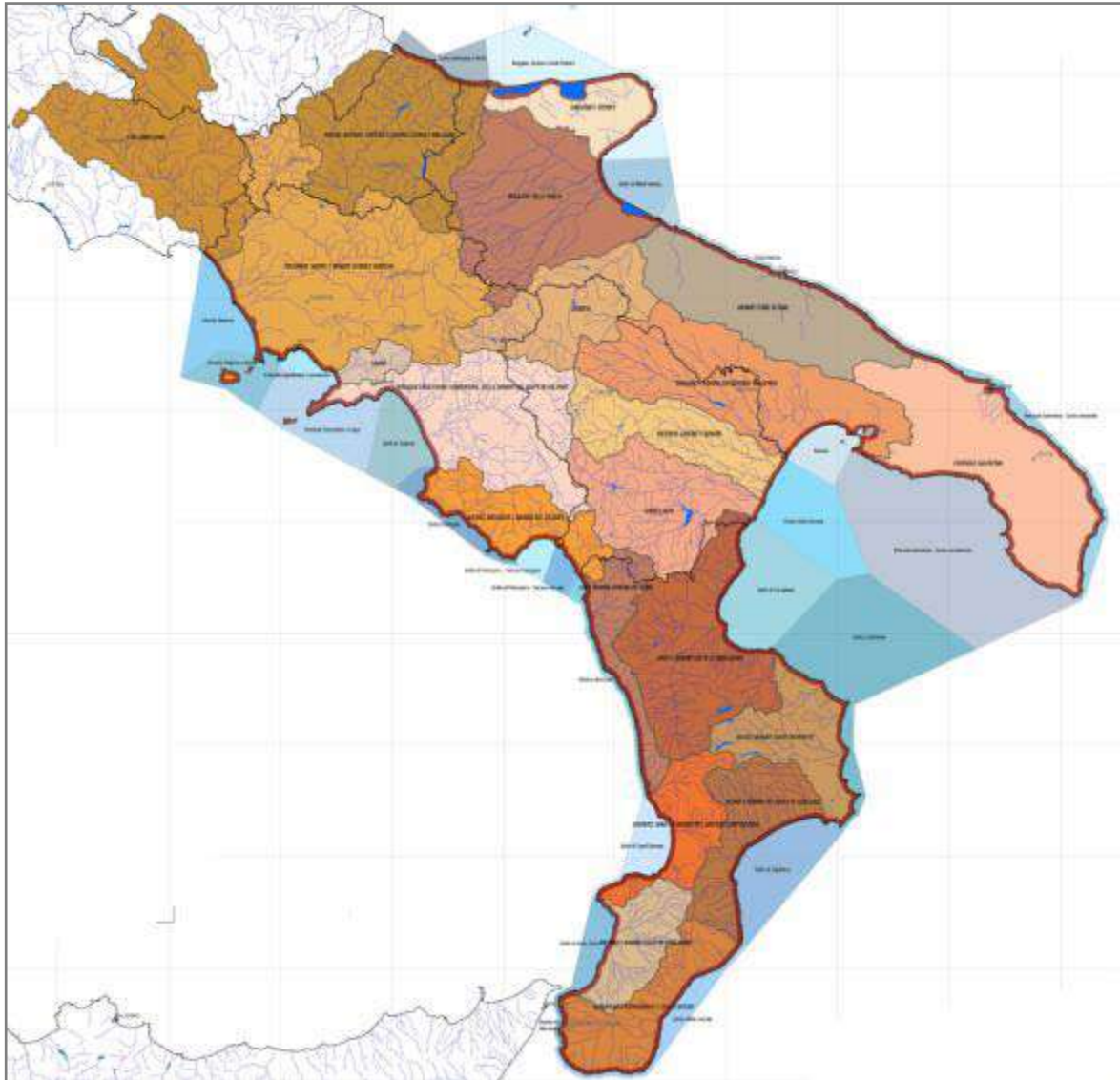
Sulla base di tali criteri sono state pertanto individuate le seguenti unità idrografiche che coprono l'intero territorio di competenza del distretto.

<b>CODICE</b>	<b>DENOMINAZIONE</b>	<b>AREA (km<sup>2</sup>)</b>
01	TRIGNO, BIFERNO, FORTORE E MINORI LITORALE MOLISANO	47.015
02	GARGANO E TREMITI	16.219
03	TAVOLATO PUGLIESE	46.479
04	OFANTO	27.594
05	MINORI TERRE DI BARI	38.185
06	PENISOLA SALENTINA	50.842
07	BRADANO E MINORI ENTROTERRA TARANTINO	48.113
08	BASENTO, CAVONE E MINORI	22.928
09	SINNI E AGRI	30.297
10	CRATI E MINORI GOLFO DI CORIGLIANO	42.008
11	NETO E MINORI COSTA CROTONESE	21.531
12	MINORI DELL'ASPROMONTE E DELLA LOCRIDE	22.229
13	TACINA E MINORI DEL GOLFO DI SQUILLACE	21.230
14	MESIMA E MINORI GOLFO DI GIOIA TAURO	15.241
15	SAVUNTO, AMATO E MINORI DEL GOLFO DI SANT'EUFEMIA	15.423
16	LAO E MINORI RIVIERA DEI CEDRI	14.106
17	ALENTO, BUSSENTO E MINORI DEL CILENTO	19.586
18	SELE, PENISOLA SORRENTINA E MINORI GOLFO DI SALERNO	42.388
19	SARNO	4.312
20	VOLTURNO, NAPOLI E MINORI LITORALE DOMIZIO	79.031
21	GARIGLIANO	50.304

*Tabella 1. Unità Idrografiche individuate nel Distretto.*



## *Autorità di Bacino Distrettuale dell'Appennino meridionale*



**Figura 5. Carta delle Unità Idrografiche**

Le schede per le singole Unità Idrografiche riportano l'indicazione per tutti i corpi idrici superficiali e sotterranei delle misure proposte, in ragione della significatività delle pressioni delle criticità riscontrate.

### **3.1 Progressi nell'attuazione dei Programmi di misure 2016-2018 (measuresFromSecondProgrammeReference)**

Il Programma di Misure del Piano di Gestione Acque II Ciclo è stato articolato facendo riferimento alle Key Type Measures (KTM) previste dal reporting WISE, il programma di misure predisposto per il II





## *Autorità di Bacino Distrettuale dell'Appennino meridionale*

---

Ciclo del Piano di Gestione risulta riferibile a 19 KTM sui 25 già definiti in sede comunitaria, in funzione delle pressioni e delle misure previste.

Le KTM individuate con il Programma di Misure del II Ciclo sono:

- *KTM 1. Costruzione o aggiornamento di impianti di trattamento delle acque reflue.*
- *KTM 2. Riduzione dell'inquinamento da nutrienti agricoli.*
- *KTM 3. Riduzione dell'inquinamento da antiparassitari agricoli.*
- *KTM 4. Ripristino di siti contaminati (inquinamento storico compresi sedimenti, acque sotterranee, suolo).*
- *KTM 5. Miglioramento della continuità longitudinale (per esempio allestimento di passi per pesci, demolizione di vecchie dighe).*
- *KTM 6. Miglioramenti delle condizioni idromorfologiche dei corpi idrici diversi dalla continuità longitudinale (per esempio ripristino dei fiumi, miglioramento delle aree ripariali, rimozione di argini rigidi, ricollegamento dei fiumi alle pianure alluvionali, miglioramento delle condizioni idromorfologiche delle acque costiere e di transizione, ecc.).*
- *KTM 7. Miglioramenti del regime di flusso e/o formazione di flussi ecologici.*
- *KTM 8. Efficienza idrica, misure tecniche per l'irrigazione, l'industria, l'energia e le famiglie.*
- *KTM 9. Misure di politiche dei prezzi dell'acqua per il recupero dei costi dei servizi idrici dalle famiglie.*
- *KTM 10 Misure di politiche dei prezzi dell'acqua per il recupero dei costi dei servizi idrici dall'industria.*
- *KTM 11 Misure di politiche dei prezzi dell'acqua per il recupero dei costi dei servizi idrici dall'agricoltura.*
- *KTM 12. Servizi di consulenza per l'agricoltura.*
- *KTM 13. Misure relative alla tutela dell'acqua potabile (per esempio istituzione di zone di salvaguardia, zone tampone, ecc.).*
- *KTM 14. Ricerca, miglioramento della base di conoscenze per ridurre l'incertezza.*
- *KTM 15. Misure per la graduale eliminazione degli scarichi, delle emissioni e delle perdite di sostanze pericolose prioritarie o per la riduzione degli scarichi, delle emissioni e delle perdite di sostanze prioritarie.*
- *KTM 16. Aggiornamento o miglioramento di impianti di trattamento delle acque reflue industriali (comprese le aziende agricole).*
- *KTM 17. Misure per la riduzione dei sedimenti derivanti dall'erosione del suolo e dal dilavamento superficiale.*
- *KTM 23. Misure di ritenzione naturale delle acque.*
- *KTM 24. Adattamento al cambiamento climatico.*

mentre le criticità riscontrate su base distrettuale possono essere sintetizzate come specificato di seguito:

- *inefficienza del sistema fognario-depurativo;*
- *inefficienza dei sistemi di prelievo ed approvvigionamento;*



## *Autorità di Bacino Distrettuale dell'Appennino meridionale*

---

- *inquinamento da nitrati di origine agricola;*
- *inquinamento da fitofarmaci;*
- *presenza di siti contaminati*
- *modificazioni idromorfologiche;*
- *modificazioni al regime idrologico;*
- *mancata adozione di buone pratiche agricole;*
- *criticità quali-quantitative dei corpi idrici;*
- *criticità dei sistemi di utilizzo e gestionali della risorsa idrica;*
- *lacune e carenze nel sistema della conoscenza;*
- *lacune e carenze nei sistemi di monitoraggio.*

A tal riguardo, come verrà meglio esplicitato nel seguito, è opportuno fare una precisazione: l'attuazione delle misure individuate nel Piano di Gestione Acque è posta in capo in larga parte alle Regioni, le quali, anche specializzandole nei propri Piani di Tutela delle Acque, allocano le risorse finanziarie indispensabili alla realizzazione. Ciò posto, l'Autorità non attua direttamente le misure, salvo alcuni casi, azione che è invece demandata ad altri soggetti con ruoli più specificatamente programmatori/attuativi.

La predisposizione del report PoM è stata quindi effettuata attraverso una ricognizione presso i soggetti a vario titolo competenti per l'attuazione delle misure.

Tale ricognizione, pur dovendo premettere alcune lacune nei dati acquisiti, alla stato ha consentito di verificare che le KTM individuate nel Piano di Gestione II Ciclo sono state tutte attivate, ovvero hanno visto l'allocazione di risorse da parte degli enti competenti, sia pure con gradi differenziati in ragione di una ottimizzazione dell'allocazione delle risorse finanziarie disponibili rispetto alla rilevanza della criticità.

Al fine di agevolare la "lettura" dello stato di attuazione del Programma di Misure e del suo impatto rispetto alle criticità presenti nel distretto, è stata implementata una matrice di incidenza KTM/criticità attraverso la quale è stata valutata l'adeguatezza della risposta che il PoM fornisce alle diverse criticità.

Di seguito si riporta una tabella descrittiva dell'incidenza delle singole KTM rispetto alle criticità sopra specificate, unitamente ad un livello di criticità complessivo su base distrettuale.



*Autorità di Bacino Distrettuale dell'Appennino meridionale*

	Inefficienza sistema fognario-depurativo	Inefficienza sistema di prelievo ed utilizzo (comparto civile)	Inefficienza sistema di prelievo ed utilizzo (altri comparti)	Impatto nitrati di origine agricola	Impatto fitosanitari	Mancata attuazione buone pratiche agricole	Presenza aree da bonificare	Scarsa qualità idromorfologica	Stato qualitativo non buono	Stato quantitativo non buono e mancato rispetto del DE	Carenze e lacune sistema conoscenza	Utilizzo e gestione risorsa	Lacune e carenze monitoraggio
KTM 1	X								X				
KTM 2				X					X				
KTM 3					X				X				
KTM 4							X		X				
KTM 5								X					
KTM 6								X					
KTM 7										X			
KTM 8		X	X										
KTM 9												X	
KTM 10												X	
KTM 11												X	
KTM 12						X							
KTM 13												X	
KTM 14											X		X
KTM 15							X		X				
KTM 16	X			X									
KTM 17												X	
KTM 23										X		X	
KTM 24		X	X							X	X	X	
<b>Livello criticità</b>	<b>Elevato</b>	<b>Elevato</b>	<b>Elevato</b>	<b>Elevato</b>	<b>Elevato</b>	<b>Elevato</b>	<b>Elevata</b>	<b>Elevato</b>	<b>Elevato</b>	<b>Moderato</b>	<b>Elevato</b>	<b>Elevato</b>	<b>Elevato</b>

Tabella 2. Matrice di incidenza KTM/Criticità.

Inoltre, alle singole criticità è stato assegnato un grado di rilevanza medio su base distrettuale.



## Autorità di Bacino Distrettuale dell'Appennino meridionale

Attesa la relazione KTM/criticità, la valutazione dell'adeguatezza della risposta complessiva fornita dalla KTM alle criticità è stata valutata attraverso la matrice riportata sotto.

		Livello di Criticità		
		Lieve	Moderato	Elevato
Grado di Attivazione	Alto	Buona	Buona	Adeguate
	Medio	Buona	Adeguate	Potenziare
	Basso	Adeguate	Potenziare	Potenziare

Facendo riferimento al grado di attivazione delle singole KTM desunto dai disponibili, la valutazione dell'adeguatezza della risposta fornita dalle KTM alle criticità è specificata nella tabella seguente.

	Attivazione KTM	Indice sintetico Risposta
KTM 1	Alto	Adeguate
KTM 2	Medio	Potenziare
KTM 3	Medio	Potenziare
KTM 4	Medio	Potenziare
KTM 5	Basso	Potenziare
KTM 6	Basso	Potenziare
KTM 7	Basso	Potenziare
KTM 8	Alto	Adeguate
KTM 9	Alto	Adeguate
KTM 10	Medio	Potenziare
KTM 11	Medio	Potenziare
KTM 12	Medio	Potenziare
KTM 13	Basso	Potenziare
KTM 14	Medio	Potenziare
KTM 15	Basso	Potenziare
KTM 16	Basso	Potenziare
KTM 17	Basso	Potenziare
KTM 23	Basso	Potenziare
KTM 24	Medio	Potenziare

dove:



## *Autorità di Bacino Distrettuale dell'Appennino meridionale*

---

- *Attivazione KTM*: indica il grado di attivazione della KTM, stimato in ragione dell'allocazione delle risorse finanziarie, con riferimento ad un'aggregazione del dato su base distrettuale;
- *Indice sintetico Risposta*: indica l'adeguatezza della risposta, su base distrettuale, della singola KTM rispetto alle singole criticità da essa impattate.

Il dato inerente l'attivazione delle misure e l'adeguatezza delle risposte evidenzia che:

- gran parte delle misure necessitano di un potenziamento della loro attivazione, che può essere effettuato sia erogando più velocemente le risorse disponibili sia programmando importi maggiori per le misure;
- le misure che risultano avere un'attivazione adeguata in ragione delle criticità impattate sono relative alle KTM1, KTM8 e KTM9, ovvero alle misure relative al sistema fognario-depurativo, alle infrastrutture di prelievo ed utilizzo ed alla tariffazione per il comparto potabile.

**E' bene specificare che il riscontro di una risposta "adeguata" per alcune KTM va interpretata correttamente, in quanto l'adeguatezza della risposta, oggi valutata in ragione delle risorse finanziarie attivate, dovrà essere confermata dalla rivalutazione delle criticità e della loro rilevanza nella fase di aggiornamento del Piano di Gestione Acque.**

Tali risultati sono illustrati nei grafici seguenti.



# Autorità di Bacino Distrettuale dell'Appennino meridionale

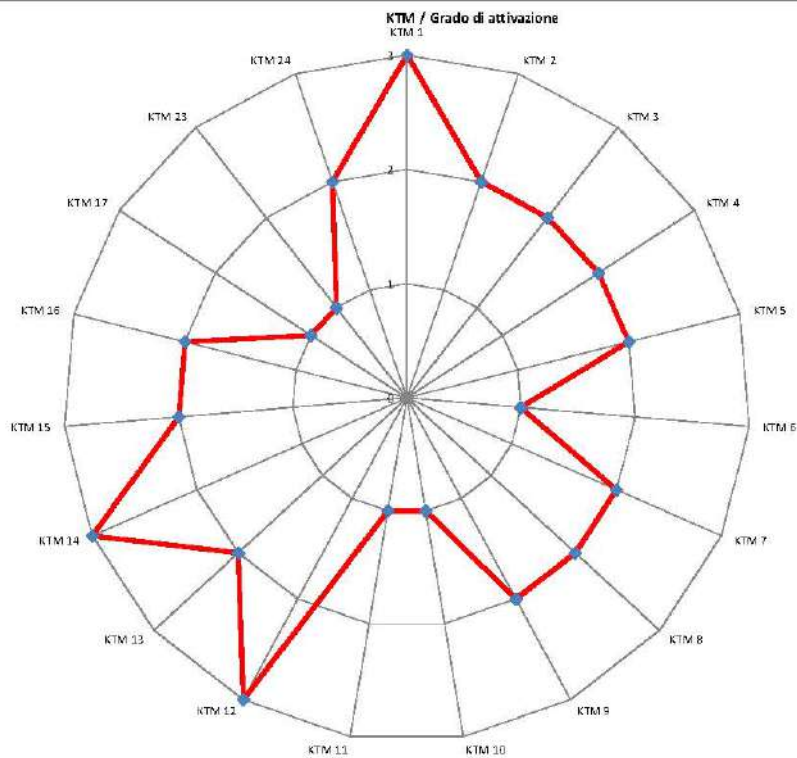


Figura 6. Grado di attivazione KTM.

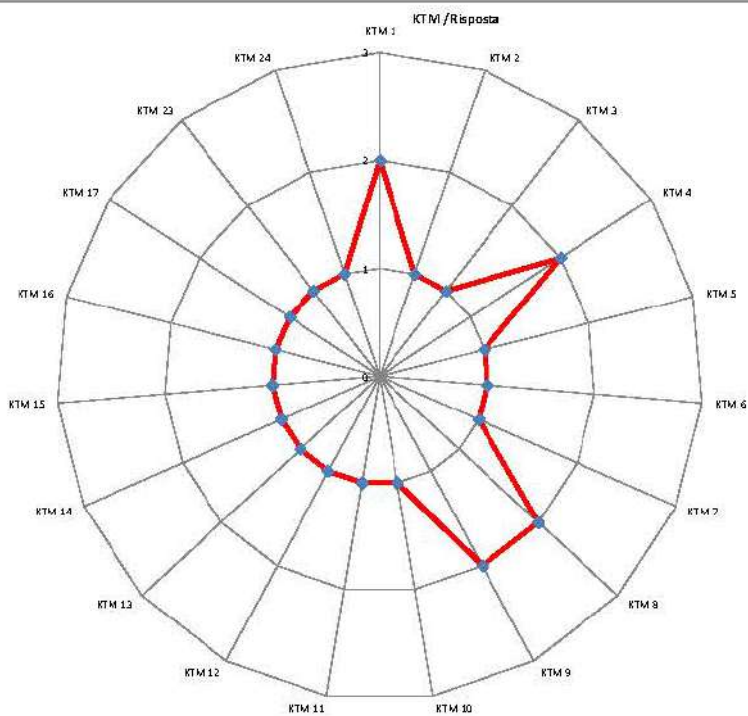


Figura 7. Grado di adeguatezza della risposta fornita dalle KTM.



## *Autorità di Bacino Distrettuale dell'Appennino meridionale*

Per quanto attiene l'attivazione delle misure e la loro efficacia (adeguatezza della risposta) va segnalato che l'attuazione del programma di misure ha risentito di alcune criticità inerenti:

- a) la crisi idrica del 2017;
- b) l'articolazione dei processi programmatori.

L'anno 2017 è stato caratterizzato da un marcato fenomeno di siccità, con una significativa riduzione delle disponibilità alle fonti di approvvigionamento, che in alcuni casi ha raggiunto anche punte del 50%. Nello stesso anno sono state avviate le attività dell'Osservatorio distrettuale per gli utilizzi idrici, che hanno consentito di gestire adeguatamente la ripartizione della risorsa disponibile tra i diversi soggetti utilizzatori in particolare per gli schemi destinati al trasferimento idrico interregionale.

Diversa si presenta la problematica legata all'articolazione dei processi programmatori. Il Piano di Gestione Acque ha individuato nell'ambito del PoM le misure per conseguire gli obiettivi fissati dallo stesso Piano. La programmazione finanziaria per l'attuazione delle misure è posta in capo ad altre amministrazioni, centrali e regionali.

Le analisi condotte hanno anche consentito di evidenziare alcune esigenze emerse nella predisposizione del report:

- a) **necessità di rafforzare nella fase programmatoria degli interventi la correlazione con la pianificazione distrettuale in materia di risorse idriche;**
- b) **necessità di costituire un "punto focale", ad esempio una cabina di regia, attraverso il quale monitorare e verificare l'attuazione delle programmazioni effettuate a vari livelli, al fine di ottenere un quadro esaustivo ed aggiornato delle misure attivate e delle relative dotazioni finanziarie.**

In merito all'attuazione del programma di misure, anche per il prossimo ciclo di pianificazione, va sottolineato che la programmazione delle misure su base distrettuale, attesa la valenza condizionale che il rispetto del Piano di Gestione Acque assume anche in relazione all'attuazione dei programmi di intervento, non può prescindere:

- a) **dalla certezza delle fonti di finanziamento;**
- b) **dallo snellimento dei procedimenti di carattere tecnico-amministrativo per l'utilizzo delle risorse ai fini dell'attuazione dei programmi d'investimento sia nazionali sia regionali.**

### **3.2 Progressi nell'attuazione delle misure di base Art 11 comma 3 lettere c -k e misure "obiettivo" o "target" (basicMeasuresArt113c-kReference)**

Il presente paragrafo descrive, a livello distrettuale, una valutazione complessiva e sintetica del progresso di attuazione delle misure distinte in: misure per un impiego efficiente e sostenibile della risorsa, misure per le acque utilizzate per l'estrazione di acqua potabile, misure di controllo dell'estrazione delle acque dolci superficiali e sotterranee, misure per il controllo degli scarichi da



## *Autorità di Bacino Distrettuale dell'Appennino meridionale*

origini puntuali, misure per il controllo delle fonti diffuse che possono provocare inquinamento, Introduzione delle fasce tampone, oltre le misure obiettivo.

### **3.2.1 Misure per un impiego efficiente e sostenibile della risorsa**

Le misure relative all'impiego efficiente e sostenibile della risorsa idrica sono in gran parte riconducibili al KTM 8, ovvero all'efficientamento e alle misure tecniche per l'irrigazione, l'industria, l'energia e le famiglie, oltre ai KTM 9 (Misure di politiche dei prezzi dell'acqua per il recupero dei costi dei servizi idrici dalle famiglie) e KTM 24 (Adattamento al cambiamento climatico).

Le misure in questione risultano essere tutte attivate, con una risposta adeguata per le KTM 8 e 9 mentre si segnala la necessità di potenziare la KTM 24, anche programmando importi maggiori per tali misure.

In particolare le misure inerenti la KTM 8 assumono un ruolo fondamentale nel contesto distrettuale, anche al fine di contribuire al superamento delle criticità connesse alle perdite idriche in rete. Le misure sono in fase di realizzazione sia attraverso la programmazione degli ex ATO, con copertura da tariffa, sia attraverso misure quali i cosiddetti "Patti per lo sviluppo".

Come già specificato in precedenza, è necessario comunque aggiornare la valutazione sull'adeguatezza della risposta alle criticità nella fase di aggiornamento del Piano, che potrebbe evidenziare la necessità di un potenziamento dell'azione anche solo per alcune aree.

### **3.2.2 Misure per le acque utilizzate per l'estrazione di acqua potabile**

Le misure relative alle acque utilizzate per l'estrazione di acqua potabile sono in gran parte riconducibili al KTM 13 (Misure relative alla tutela dell'acqua potabile (per esempio istituzione di zone di salvaguardia, zone tampone, ecc.) e direttamente influenzate dal KTM 8, KTM 2, KTM 3 e KTM 15.

In ragione dei finanziamenti programmati, il grado di attivazione di tali misure è da ritenersi basso per la KTM 13 e KTM 15, medio per le KTM 2 e 3; la risposta risulta essere decisamente da potenziare.

### **3.2.3 Misure di controllo dell'estrazione delle acque dolci superficiali e sotterranee**

L'Autorità di Bacino Distrettuale dell'Appennino Meridionale ha individuato, in accordo con quanto previsto dal DD n. 29/STA/2017, un percorso metodologico per l'attuazione delle linee guida inerenti la valutazione ambientale ex-ante delle concessioni di derivazione emanate con lo stesso decreto direttoriale.

Tale azione si inserisce nel quadro del Programma di misure del Piano di Gestione Acque II Ciclo, che prevede specifiche misure per il riordino delle concessioni di derivazione (MG.F.04, MG.S.02, MS.F.03, MS.S.06) e per la regolamentazione del DMV (AG.03, MG.F.03).

L'Autorità di Bacino ha quindi individuato un percorso metodologico e tecnico per l'attuazione delle linee guida ministeriali. In particolare, tale percorso metodologico, con riferimento sia ai corpi idrici superficiali sia ai corpi idrici sotterranei, è finalizzato a:

- definire una efficace ed omogenea applicazione, su base distrettuale, delle disposizioni dell'art. 12-bis, comma 1), del R.D. 1775/33;





## *Autorità di Bacino Distrettuale dell'Appennino meridionale*

---

- assicurare il soddisfacimento del principio di “non deterioramento” dello stato di qualità ambientale dei corpi idrici superficiali, nonché il raggiungimento degli obiettivi ambientali in accordo con le previsioni della Direttiva 2000/60/CE.

La metodologia proposta si fonda, come previsto dalle linee guida ministeriali, sulla valutazione del rischio che, per effetto di una derivazione, i corpi idrici da questa interessati possano riportare un deterioramento del loro stato di qualità, ovvero possano non raggiungere gli obiettivi ambientali fissati dai Piani di gestione distrettuali, ai sensi della Direttiva 2000/60/CE.

La metodologia è evidentemente declinata in maniera differente per i corpi idrici superficiali e per i corpi idrici sotterranei. Tuttavia, in entrambi i casi, la metodologia proposta si basa sulla valutazione del rischio che un corpo idrico "perda" il proprio valore ambientale o stato ambientale.

Come noto, l'Accordo di Partenariato 2014-2020 sottoscritto tra la Commissione Europea e l'Italia nel 2014 ha stabilito una serie di condizionalità ex ante per lo Stato Membro, al fine di poter usufruire dei fondi strutturali europei nel periodo 2014/2020; per il campo agricolo, tra l'altro, tale accordo prevedeva - alla sezione II - Punto 6.1.4. - due condizionalità che riguardavano indirettamente l'Autorità di distretto:

- la stesura di linee guida nazionali per la definizione di un sistema omogeneo per la regolamentazione delle modalità di quantificazione dei volumi idrici impiegati dagli utilizzatori finali per l'uso irriguo al fine di promuovere misuratori e l'applicazione di prezzi dell'acqua in base a i volumi utilizzati, sia per l'irrigazione collettiva che per l'autoconsumo; tale elemento doveva essere prodotto dallo stato membro entro il 31 luglio 2015. Le Linee guida MIPAAF per la regolamentazione da parte delle Regioni e P.P.A.A. delle modalità di quantificazione dei volumi idrici ad uso irriguo, approvate con DM 31/07/2015, hanno definito a livello nazionale i casi minimi in cui le Regioni e P.P.A.A. devono stabilire gli obblighi di misurazione dei volumi irrigui, relativamente a prelievi, restituzioni e utilizzi, sia per irrigazione collettiva che autonoma.
- la redazione di regolamenti regionali aventi per oggetto la modalità di quantizzazione dei volumi idrici che contenesse almeno gli obblighi e le modalità di misurazione dei volumi irrigui prelevati e restituiti, le modalità di quantificazione o stima degli utilizzi, gli obblighi e le modalità di raccolta e trasmissione e di aggiornamento periodico dei dati alla banca dati di riferimento (SIGRIAN), ai fini del monitoraggio; tali elementi dovevano essere prodotti dalle singole Regioni entro il 31 dicembre 2016, in applicazione delle linee guida nazionali di cui allo step precedente.

L'Autorità distrettuale ha svolto un'azione di coordinamento delle Regioni ricadenti nel territorio di competenza redigendo un nella fase di predisposizione del regolamento attuativo, al fine di assicurare che le diverse Regioni adottassero regolamentazioni il più possibile omogenee e coordinate.

Infatti, sebbene, da normativa, i distretti avevano solo il compito di fornire alle Regioni alcuni elementi necessari alla redazione dei regolamenti, si è fornito indicazioni uniche per le sette regioni ricadenti nel distretto; in tale maniera, le 7 Regioni hanno recepito positivamente i regolamenti proposti e le indicazioni fornite e hanno approvato i regolamenti richiesti. In particolare:



## *Autorità di Bacino Distrettuale dell'Appennino meridionale*

<i>regione</i>	<i>atto</i>	<i>n</i>	<i>data</i>
ABRUZZO	DELIBERA	940	30/12/2016
BASILICATA	DELIBERA	1470	19/12/2016
CALABRIA	DELIBERA		28/12/2016
CAMPANIA	BURC	41	22/05/2017
LAZIO	DELIBERA	899	30/12/2016
MOLISE	BURM	51	31/12/2016
PUGLIA	BURP	27	02/03/2017

La risposta della misura, in base alle informazioni disponibili, è attualmente da potenziare in quanto è necessario procedere alla piena attuazione della Direttiva Tecnica distrettuale, secondo le scadenze fissate dalla Delibera CIP n. 1 del 14/12/2017.

### **3.2.4 Misure per il controllo degli scarichi da origini puntuali**

Le misure relative al controllo degli scarichi puntuali sono in gran parte riconducibili al KTM 1, ovvero al potenziamento dei sistemi fognario-depurativi.

Analogamente a quanto rilevato per le misure inerenti la KTM 8, le misure in questione assumono un ruolo fondamentale nel contesto distrettuale, anche al fine di contribuire al superamento delle condanne per mancata applicazione della Direttiva Reflui Urbani.

Le misure sono state attivate e sono in fase di realizzazione sia attraverso la programmazione degli ex ATO, con copertura da tariffa, sia attraverso misure quali i cosiddetti "Patti per lo sviluppo".

In ragione dei finanziamenti programmati, il grado di attivazione di tali misure è da ritenersi alto e, pertanto, la risposta risulta essere adeguata al livello di criticità.

Come già specificato in precedenza, è necessario comunque aggiornare la valutazione sull'adeguatezza della risposta alle criticità nella fase di aggiornamento del Piano, che potrebbe evidenziare la necessità di un potenziamento dell'azione anche solo per alcune aree.

### **3.2.5 Misure per il controllo delle fonti diffuse che possono provocare inquinamento**

(Agricoltura - Fitosanitari) Le misure individuate a livello di distretto riguardano, in sostanza, l'attuazione del Piano di azione nazionale per l'uso sostenibile dei prodotti fitosanitari, adottato con decreto interministeriale del 22 gennaio 2014; le regioni dovevano farsi carico di sviluppare regolamenti locali al fine di attuare detto piano. In particolare si intendono richiamate le misure specifiche per la tutela dell'ambiente acquatico e dell'acqua potabile e per la riduzione dell'uso dei prodotti fitosanitari in aree specifiche (rete ferroviaria e stradale, aree frequentate dalla popolazione, aree naturali protette), come previste dagli artt. 14 e 15 del decreto legislativo n. 150/2012 (Sezioni A.5. e C.1 del Piano di azione nazionale per l'uso sostenibile dei prodotti fitosanitari).

(Agricoltura - Effluenti) Il Decreto Ministeriale 7 aprile 2006 pubblicato in Gazzetta Ufficiale il 12 maggio 2012, stabilisce i criteri e le norme tecniche generali per la disciplina regionale dell'utilizzazione agronomica degli effluenti di allevamento. Tale norma tecnica costituisce il quadro di riferimento per l'adozione delle norme regionali e contiene, ad esempio, i criteri per il dimensionamento e i requisiti tecnici dei contenitori di stoccaggio degli effluenti di allevamento, la



## *Autorità di Bacino Distrettuale dell'Appennino meridionale*

durata minima dei periodi di divieto di spandimento, l'ampiezza delle fasce non fertilizzate in fregio ai corsi d'acqua, i criteri generali per l'applicazione dei fertilizzanti e per la predisposizione dei piani di utilizzazione agronomica, i coefficienti di escrezione dell'azoto delle varie categorie di animali, il quantitativo massimo di azoto distribuito con gli effluenti di allevamento.

La risposta della misura, in base alle informazioni disponibili, è attualmente da potenziare.

### **3.2.6 Introduzione delle fasce tampone**

Dal 1° gennaio 2012, è entrato in vigore il nuovo Decreto ministeriale n. 27417 del 22 dicembre 2011, che ha apportato alcune modifiche alla precedente normativa sulla condizionalità; tra le nuove norme vi è l'introduzione di una nuova norma della condizionalità e precisamente la norma 5.2. legata alla "Introduzione di fasce tampone lungo i corsi d'acqua". I sistemi naturali di depurazione, di cui le fasce tampone rappresentano un elemento essenziale, contribuiscono alla gestione integrata delle risorse idriche attraverso 4 azioni : 1) riduzione dell'inquinamento delle acque e dell'aria, con particolare riferimento al contenimento delle emissioni in atmosfera; 2) azione idrogeologica e di protezione del suolo; 3) riqualificazione del sistema ecologico, ambientale e paesistico degli ambiti rurali, miglioramento della fruibilità delle aree perifluviali per ridare ai fiumi centralità nelle politiche di sviluppo; 4) incentivo a sviluppare attività di comunicazione, formazione ed educazione finalizzate a promuovere una nuova cultura dell'utilizzo sostenibile e della valorizzazione delle risorse naturali.

Inoltre, le fasce tampone si integrano in una più ampia strategia di salvaguardia ambientale che comprende l'incremento della biodiversità, il ripristino del paesaggio e la riqualificazione degli ambiti fluviali. Per tali motivi, già nella prima stesura del POM sono state inserite alcune misure che direttamente incrementavano e favorivano la realizzazione e la conservazione delle fasce tamponi.

La risposta della misura, in base alle informazioni disponibili, è attualmente da potenziare.

### **3.2.7 MISURE OBIETTIVO**

Si seguito si riporta una breve descrizione delle misure "target" attuate.

#### **3.2.7.1 WaterReUseMeasureImplemented**

Con riferimento al riuso delle acque reflue, l'Autorità di Bacino Distrettuale ha progettato, in base alle attività affidata dalla Regione Abruzzo con la DGR 641/2010, 6 interventi inerenti l'adeguamento ed il potenziamento del sistema fognario-depurativo nel bacino del Fucino. Tali interventi, attraverso uno specifico processo partecipativo, sono stati condivisi, oltre che con la Regione, con la comunità, in particolare con Ente Regionale per il Servizio Idrico (ERSI) e con il gestore del servizio idrico integrato (Consorzio Acquedottistico Marsicano).

Gli interventi in parola fanno riferimento ad un carico potenziale di oltre 60.000 AE e consentono:

- la riduzione del deficit depurativo riscontrato per gli impianti presenti nel bacino di intervento;
- il riutilizzo a scopi irrigui delle acque trattate, mediante l'adeguamento degli impianti a trattamento terziario, con una risorsa integrativa di circa 4 Mm<sup>3</sup>/anno.



## *Autorità di Bacino Distrettuale dell'Appennino meridionale*

La risposta della misura, in base alle informazioni disponibili, è attualmente da potenziare se riferita a scala distrettuale.

### **3.2.7.2 EcologicalFlowImplementation**

L'Autorità di Bacino Distrettuale dell'Appennino Meridionale ha individuato, in accordo con quanto previsto dal DD n. 30/STA/2017, un percorso metodologico per l'attuazione delle linee guida inerenti la valutazione del Deflusso Ecologico emanate con lo stesso decreto direttoriale.

Tale azione si inserisce nel quadro del Programma di misure del Piano di Gestione Acque II Ciclo, che prevede specifiche misure per il riordino delle concessioni di derivazione (MG.F.04, MG.S.02, MS.F.03, MS.S.06) e per la regolamentazione del DMV (AG.03, MG.F.03).

L'Autorità di Bacino ha quindi definito un percorso metodologico e tecnico per il passaggio dal Deflusso Minimo Vitale al Deflusso Ecologico (e-flow), ovvero al deflusso "minimo" che, secondo il c.d. *paradigma delle portate naturali*, consente di assicurare il conseguimento degli obiettivi di qualità ambientale fissati dalla Direttiva 2000/60/CE e declinati nel Piano di Gestione Acque II Ciclo.

Il percorso metodologico in parola tiene chiaramente conto delle azioni già intraprese su scala regionale o di bacino per il passaggio dal DMV al DE, anche prima dell'emanazione delle linee guida in questione. Tale percorso è stato oggetto di confronto, sia per gli aspetti metodologici sia sotto il profilo tecnico, in primo luogo con le Amministrazioni regionali interessate, nonché di un primo processo informativo agli stakeholders realizzato a margine delle sedute dell'Osservatorio distrettuale per gli utilizzi idrici e che proseguirà nella fase attuativa.

L'attuazione del DD n. 30/STA/2017 in maniera completa è chiaramente vincolata *alla qualità ed alla quantità* del patrimonio informativo e conoscitivo ad oggi disponibile, che nel caso di specie del Distretto dell'Appennino Meridionale presenta ancora lacune o, comunque, disomogeneità rilevanti: a tal riguardo, basti solo pensare alla necessità di potenziare e rifunzionalizzare nel loro insieme le reti di monitoraggio idrometrografiche, che ad oggi non consentono un rilievo sistematico delle portate fluenti.

La proposta metodologica definita dall'Autorità di Bacino individua un approccio ottimale per la valutazione del DE basato sulla classificazione dei macroinvertebrati bentonici, che, *mutatis mutandis*, può essere considerata un'evoluzione del metodo idrologico-ambientale già applicato in diversi ambiti regionali o di bacino (cfr. Allegato 3 al Piano di Gestione Acque II Ciclo): la valutazione del DE, a partire dai dati di qualità derivanti dal monitoraggio dei macroinvertebrati bentonici (indice STAR-ICMi), tiene conto dello stato di qualità ambientale secondo un indice che in qualche modo può essere considerato "sostitutivo" dell'indice IBE utilizzato in precedenza.

In aggiunta, tenuto conto che in alcuni ambiti regionali/di bacino del Distretto il passaggio al Deflusso Ecologico è stato ipotizzato facendo riferimento a metodologie di carattere idrologico, come nel caso della Basilicata, l'Autorità ha ritenuto opportuno che le attività sperimentali da realizzare nella fase transitoria vengano impostate combinando le analisi di carattere eco-biologico con quelle di natura idrologica, anche al fine di integrare gli approcci in parola.

La risposta della misura, in base alle informazioni disponibili, è attualmente da potenziare in quanto è necessario procedere alla piena attuazione della Direttiva Tecnica distrettuale, secondo le scadenze fissate dalla Delibera CIP n. 2 del 14/12/2017.



## *Autorità di Bacino Distrettuale dell'Appennino meridionale*

### **3.2.7.3 ClimateChangeAspectsImplemented**

L'Osservatorio per le risorse idriche, facendo riferimento al suo protocollo istitutivo, costituisce (art. 1 comma 2 e 3):

- misura a carattere non strutturale all'interno del programma di misure del Piano di Gestione delle Acque (PdG) II ciclo del Distretto idrografico dell'Appennino Meridionale approvato dal CI integrato nella seduta del 3 marzo 2016
- struttura permanente di monitoraggio finalizzato alla gestione delle risorse idriche superficiali e sotterranee nel Distretto Idrografico dell'Appennino Meridionale

con l'obiettivo di:

- rafforzare la cooperazione e il dialogo tra i soggetti preposti al governo e alla gestione della risorsa idrica nel territorio distrettuale di riferimento;
- promuovere l'uso sostenibile della risorsa;
- mettere in atto azioni necessarie per fronteggiare crisi idriche da parte delle autorità competenti;
- supportare le azioni da intraprendere in caso di dichiarazione dello stato di emergenza dovuta a fenomeni siccitosi.

Attese i suoi obiettivi, le funzioni dell'Osservatorio possono essere così sintetizzate:

- svolge attività continuativa di monitoraggio, controllo, preannuncio e gestione dei possibili scenari di siccità e/o carenza idrica;
- cura la raccolta, l'aggiornamento e la diffusione dei dati relativi alla disponibilità e all'uso della risorsa idrica; definisce azioni di indirizzo e gestione più adeguate per eventi siccitosi e crisi idriche, anche in relazione alla regolamentazione dei prelievi e degli usi;
- cura la realizzazione delle azioni di integrazione/omogeneizzazione dei sistemi di monitoraggio e di formazione del bilancio idrico onde pervenire entro tre anni dalla sottoscrizione del presente Protocollo a definire un quadro informativo di base completo ed omogeneo di supporto per il territorio del Distretto Idrografico dell'Appennino Meridionale.

Tali obiettivi e funzioni pongono ulteriormente in evidenza la necessità di una governance della risorsa che sia definita su base distrettuale, tenendo conto delle interconnessioni tra i diversi sistemi di approvvigionamento, anche sotto il profilo funzionale e non solo idraulico: ripartizioni di risorsa decise per schemi fisicamente non interconnessi, possono comunque avere impatti significativi sulla disponibilità della risorsa.

I sottoscrittori del Protocollo dell'Osservatorio sono:

- Regioni: Abruzzo, Basilicata, Calabria, Campania, Lazio, Molise, Puglia;
- Ministeri: MATTM, MiPAAF; MIT;
- Dipartimento Protezione Civile Nazionale;
- Enti di ricerca: CREA, IRSA-CNR, ISPRA;



## *Autorità di Bacino Distrettuale dell'Appennino meridionale*

- Associazioni: ANBI, ANEA, Utilitalia, Elettricità Futura (ex Assoelettrica).

L'Autorità ha definito per l'Osservatorio un percorso operativo duplice:

- da un lato, ha predisposto un programma tecnico-temporale di medio periodo individuando le azioni che dovrà implementare l'Osservatorio nell'ambito della pianificazione di Distretto al Piano di Gestione Acque;
- dall'altro, ha avviato, sulla base dei dati disponibili, un insieme di azioni a breve termine di regolazione/ripartizione per la gestione e la mitigazione delle criticità di approvvigionamento per i diversi comparti di utilizzo.

Per la gestione della fase di emergenza idrica 2017, nell'ambito dell'Osservatorio sono stati costituiti tavoli tecnici specifici per la gestione di specifiche situazioni di criticità; in particolare, sono stati costituiti i tavoli tecnici relativi a:

- schema potabile Acquedotto della Campania Occidentale;
- emergenza idrica basso Lazio-sud Pontino;
- schema potabile Sele-Calore;
- schema plurimo (potabile, irriguo, industriale) dell'Ofanto;
- schema plurimo (potabile, irriguo, industriale, idroelettrico) Sinni (diga di Monte Cotugno, traversa del Sarmento) e Agri (diga del Pertusillo, traversa dell'Agri, diga di Gannano);
- schemi regionali del Cilento (gestione CONSAC).

Per quanto attiene lo sviluppo delle attività di carattere ordinario, secondo il programma già condiviso in seno all'Osservatorio, l'Autorità ha in fase di avvio un insieme di attività focalizzate sulla definizione del bilancio idrico e idrologico finanziate dal MATTM a valere sui fondi FSC assegnati allo stesso Ministero del CIPE; il dettaglio delle attività è riportato nello specifico paragrafo del presente documento.

La risposta della misura, in base alle informazioni disponibili, è attualmente da potenziare.

### **3.2.7.4 WinWinNWRMDroughtsFloodsImplemented**

In riferimento al processo di coordinamento con la Direttiva 2000/60/CE i punti di raccordo ed interrelazioni sono costituiti dalla strategia del Piano di Gestione del Rischio di Alluvioni, che è quella di agire con una gestione integrata e sinergica dei rischi di alluvioni al fine di pervenire alla riduzione delle *conseguenze negative* sul territorio del Distretto Idrografico dell'Appennino Meridionale, dalle finalità, obiettivi e misure che tendono all'integrazione con la Direttiva 2000/60/CE e D.lgs. 152/2006 e s.m.i.(di cui al comma 1 dell'art. 9 del D.Lgs. 49/2010).

Risulta, quindi, evidente che i Piani di Gestione Acque e i Piani di Gestione del Rischio di Alluvioni dei Distretti Idrografici, previsti dalle Direttive 2000/60/CE e 2007/60/CE, devono costituire uno strumento integrato di gestione dei bacini idrografici.



## *Autorità di Bacino Distrettuale dell'Appennino meridionale*

I due processi, pertanto, devono esaltare le reciproche potenzialità di sinergie e benefici comuni, tenuto conto delle strategie politiche ambientali da attuarsi con ai sensi delle direttive sopra richiamate che devono garantire:

- una gestione efficiente ed un razionale utilizzo delle risorse idriche, per la protezione sostenibile e la tutela delle stesse sotto il profilo qualitativo e quantitativo;
- istituire un quadro per la valutazione e la gestione dei rischi di alluvioni che integra il quadro dell'azione proprio della Direttiva Acque.

È in questa logica che il Piano di Gestione Acque costituisce il quadro di riferimento nel quale si inserisce il "tassello" costituito dal Piano di Gestione Alluvioni, in linea con le considerazioni introduttive della Direttiva 2007/60/CE; tale direttiva, con l'elaborazione dei Piani di Gestione del Rischio di Alluvioni, marca l'attenzione sulle misure di prevenzione, di protezione e di gestione delle emergenze al fine di ridurre i rischi di conseguenze negative derivanti dalle alluvioni soprattutto per la vita e la salute umana, l'ambiente, il patrimonio culturale, l'attività economica e le infrastrutture, connesse con le alluvioni.

Pertanto, i processi attualmente in corso in attuazione delle direttive Acque e Alluvioni, sono strettamente correlati, andando a definire la "gestione del rischio alluvioni" un approfondimento e completamento dello scenario complessivo affrontato con il Piano di Gestione delle Acque ed ancora in continuo divenire. In particolare le attività del Piano di Gestione Rischio Alluvioni si andranno a correlare, nel perseguimento dei propri obiettivi, con quelle che sono le attività relative al Piano di Gestione Acque ed in particolare:

- allo stato quali - quantitativo delle acque;
- allo stato e gestione delle opere idrauliche;
- alle reti di monitoraggio;
- alle criticità ambientali;
- al sistema ambientale - culturale;
- al sistema terra-mare;
- al sistema pressioni-impatti;
- al sistema agricolo/irriguo e industriale;

al processo di informazione, partecipazione e disseminazione.

La risposta della misura, in base alle informazioni disponibili, è attualmente da potenziare.

### **3.2.7.5 structuralMeasures**

Le misure strutturali del programma di misure del Piano di Gestione Acque II Ciclo sono rappresentate dal programma degli interventi prioritari, definiti dall'Autorità d'Intesa con le Regioni, tra le quali oltre a misure di carattere strutturale figurano il bilancio, il monitoraggio e l'aggiornamento dell'analisi economica.

L'Autorità, in aggiunta a tale programma e già parzialmente inserito nel MASTER PLAN SUD, ha predisposto un programma di interventi per la c.d. "Sezione Invasi" del Piano Nazionale per il Settore Idrico, previsto dalla Legge di Bilancio 2018.



## *Autorità di Bacino Distrettuale dell'Appennino meridionale*

---

L'importo totale del programma proposto dall'Autorità è pari a 2.051 M€ ed è già stato parzialmente finanziato, nello stralcio denominato "Piano Straordinario" relativo ai progetti definitivi ed esecutivi, per un importo pari a circa 105 M€.

In aggiunta, l'Autorità, sempre in attuazione del programma di misure prioritario, ha programmato altri due interventi.

ha completato la progettazione preliminare delle opere prioritarie relative alla Piana del Fucino:

- per l'ottimizzazione ed il potenziamento del sistema irriguo;
- per la mitigazione del rischio idraulico;
- per l'adeguamento ed il potenziamento del sistema fognario-depurativo;
- per il potenziamento e l'ottimizzazione del sistema di approvvigionamento idropotabile.

per un importo totale di circa 230 M€.

A questo intervento, si affianca l'intervento finanziato dal MATTM con fondi FSC 2014-2020 per un importo pari a 34 M€ circa e relativo a:

- valutazione del bilancio idrico
- potenziamento del sistema di monitoraggio
- definizione aree di salvaguardia
- aggiornamento uso del suolo
- gestione dei sedimenti

L'intervento, già valutato e condiviso, non è stato ancora avviato in quanto manca il perfezionamento di alcuni atti amministrativi a cura del MATTM.

La risposta della misura, in base alle informazioni disponibili, è attualmente da potenziare.

### **3.2.7.6 *msfdMeasuresImplemented***

Non è stato previsto uno specifico programma per la Marine Strategy.

## **3.3 Investimenti programma di misure (costExplanation20152018Reference)**

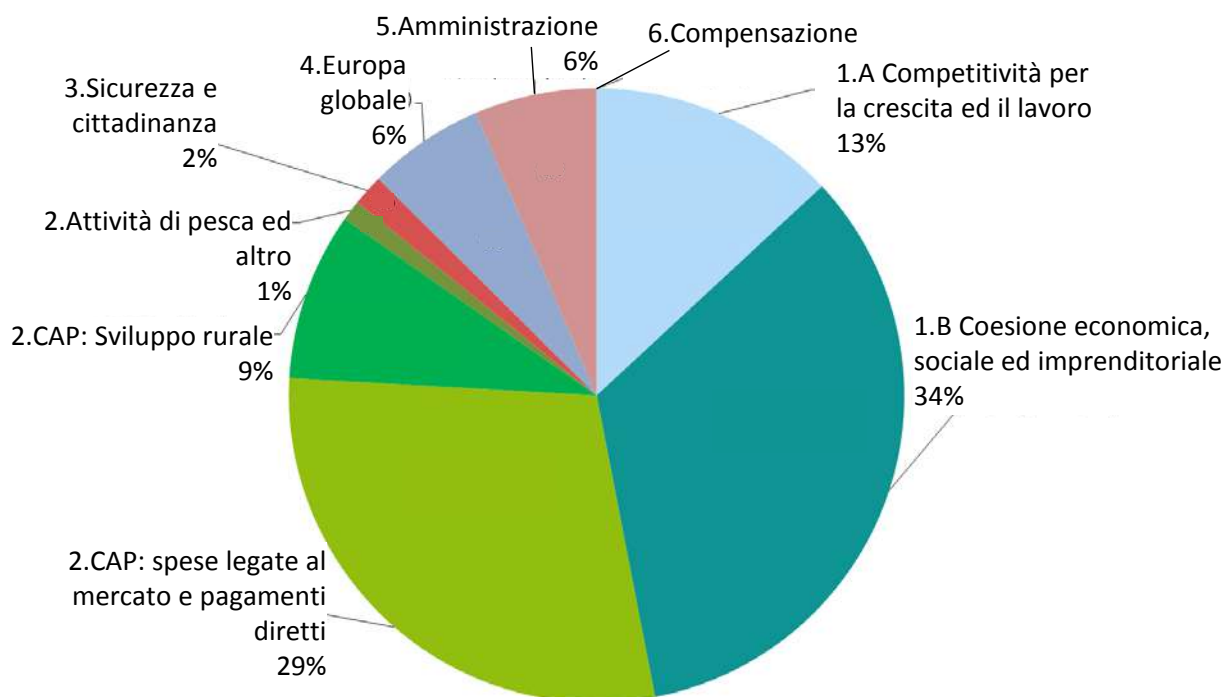
La programmazione 2014-2020 delle politiche territoriali, nazionali e comunitarie ha per finalità il raggiungimento del modello definito dall'Europa di una società *intelligente, inclusiva e sicura* attraverso il raggiungimento di 11 Obiettivi Tematici declinati in politiche di sviluppo nazionali e, dunque, regionali.

Il Quadro Strategico Comune europeo individua sei impegni di stanziamento (Figura 8) rispetto ai quali sono definite politiche e relativi strumenti di programmazione specifici.





**IL QUADRO DI RIFERIMENTO FINANZIARIO PLURIENNALE  
EUROPEO PERIODO 2014-2020**



**Figura 8. Quadro di riferimento finanziario pluriennale europeo periodo 2014-2020.**

Al fine di raggiungere gli obiettivi prima citati, i Fondi Strutturali e di Investimento Europei, denominati SIE -(Fondo europeo di sviluppo regionale - FESR, Fondo europeo sociale - FSE, entrambi a rivale sul Fondo di coesione, Fondo europeo agricolo per lo sviluppo rurale - FEASR e Fondo europeo per gli affari marittimi e la pesca - FEAMP) intervengono, mediante programmi pluriennali, a complemento delle azioni nazionali, regionali e locali, per realizzare la strategia dell'Unione basata sulla crescita definita in precedenza. La Commissione e gli Stati membri provvedono affinché il sostegno dei fondi SIE sia coerente con le pertinenti politiche, con i principi orizzontali e con le priorità dell'Unione Europea<sup>2</sup>.

In particolare la politica dei fondi strutturali ha il cuore della strategia definito dal Quadro Strategico Comune ed è stata definita in Italia sulla base di un Accordo di Partenariato sottoscritto nel 2014, il quale affronta la definizione degli 11 obiettivi tematici (OT).

Inoltre, con successive stipule, atti e applicazione di linee programmate, parte di queste risorse, anche per rispondere a precise richieste da parte della commissione europea, sono state indirizzate verso l'attuazione di interventi specifici attraverso la sottoscrizione da parte del Governo centrale e da parte delle singole Regioni di un atto bilaterale in cui indicare l'elenco concreto dei progetti, come finanziarli (interazione tra Pon e Por, accordi di programma, contratti di sviluppo, il loro stato di

<sup>2</sup> Regolamento UE n. 1303/2013



## *Autorità di Bacino Distrettuale dell'Appennino meridionale*

---

attuale attuazione, gli step previsti di investimento, ma anche la strategia generale attraverso la *cd* «visione» condivisa da Regioni-Città e governo (ad esempio su aree di industrializzazione, agricoltura, infrastrutture), ma anche la «governance» con l'individuazione di un responsabile chiaro dell'esecuzione del Piano..

Tali atti vengono definiti *Patti per il Sud* che, dunque, traducono le linee guida stabilite a livello centrale in programmi operativi declinandoli in interventi che costituiscono l'asse portante del Masterplan. I 15 Patti sono 8 per le Regioni (Abruzzo, Molise, Campania, Basilicata, Puglia, Calabria, Sicilia, Sardegna), e 7 per le Città Metropolitane (Napoli, Bari, Reggio Calabria, Messina, Catania, Palermo, Cagliari), ai quali si aggiunge il Contratto Istituzionale di Sviluppo (CIS) di Taranto.

Ognuno dei Patti si struttura in quattro capitoli:

- 1. la visione che la Regione o la Città ha del proprio futuro e che condivide col Governo (*aree di industrializzazione o reindustrializzazione, bonifiche e tutela ambientale, agricoltura e industria agroalimentare, turismo e attrattori culturali, servizi e logistica, infrastrutture e servizi di pubblica utilità*);
- 2. ricognizione degli strumenti e delle risorse a disposizione (*interazione tra PON e POR, intervento centrale e Fondo Sviluppo e Coesione, Accordi di Programma tra le istituzioni coinvolte e Contratti di Sviluppo con le imprese del territorio, altri strumenti a disposizione di Invitalia*);
- 3. gli interventi prioritari perché rappresentativi della nuova direzione di marcia che si vuole imprimere alla Regione o alla Città e della potenzialità nell'attrazione di capitali privati nonché della tempistica di realizzazione (*Governo e amministrazioni regionali e locali si impegnano qui su tempi e azioni da mettere in campo per realizzare gli interventi indicati e rimuovere gli ostacoli che potranno insorgere*);
- 4. Governance del processo (*snellimenti amministrativi, definizione delle reciproche responsabilità, individuazione di un responsabile chiaro dell'esecuzione del Piano*).

Infine, una citazione necessaria è anche per il decreto-legge 20 giugno 2017 - denominato *Legge per il Mezzogiorno* che introduce significative agevolazioni nelle regioni Abruzzo, Basilicata, Calabria, Campania, Molise, Puglia, Sardegna e Sicilia.

In riferimento alla definizione dei progressi nell'attuazione del piano, numerose sono le attività avviate, e in corso, che determinano una attuazione del programma di misure suddetto e si concretizzano in interventi strutturali e non strutturali. In particolare, per quanto concerne gli opere di tipo materiale sono stati esaminati e attentamente valutati la progettualità di opere finanziate da diversi fondi, come meglio sopra specificato.

Infatti, dal 2010 ovvero dalla data di redazione del I Ciclo del Piano di Gestione Acque, sono numerose le misure avviate a livello di Distretto che il Governo centrale e le Regioni hanno intrapreso al fine del raggiungimento degli obiettivi ambientali come stabilito dalla Direttiva Quadro 2000/60/CE conformemente a quanto stabilito a livello di distretto dalla vigente pianificazione.

La concomitanza tra l'avvio della programmazione 2014/2020 e l'attuazione del Piano di Gestione Acque II Ciclo ha reso disponibili consistenti risorse a cui attingere nella programmazione delle misure strutturali e non strutturali da parte sia delle Amministrazioni Centrali sia delle Regioni, fermo



## *Autorità di Bacino Distrettuale dell'Appennino meridionale*

restando il soddisfacimento della condizionalità ex-ante posta all'erogazione di tali risorse nell'Accordo di Partenariato.

Il lavoro di analisi svolto per il report PoM ha riguardato una messa a sistema degli interventi finanziati, facendo riferimento a quanto acquisito in termini di risorse programmate e a quanto effettivamente erogato.

Tutte le informazioni acquisite, anche in merito a singoli interventi, sono state relazionate alle KTM individuate nel PoM del Piano di Gestione Acque II Ciclo, per poi essere successivamente riferiti alle indicazioni specifiche previste dal sistema informativo (misure di cui agli articoli 11.3 comma a) e 11.3 comma b/j)).

In particolare, le informazioni sono state strutturate secondo lo standard di redazione del report attraverso la piattaforma WISE, che, analogamente a quanto fatto per il Piano di Gestione Acque, costituisce lo strumento di "rendicontazione" alla Commissione Europea.

L'analisi condotta sui dati disponibili per il report ha consentito di rilevare che ad oggi sono state erogate **risorse per oltre 1,350 miliardi di euro**, in gran parte destinati ad interventi riguardanti il ciclo integrato delle acque (captazione, adduzione, collettamento e fognatura) e il sistema irriguo. Facendo riferimento alle richieste dell'art. 11 della Direttiva 2000/60/CE come specificate nel sistema informativo, il dettaglio delle somme erogate dal Governo Centrale e dalle Amministrazioni Regionali risulta essere:

	Misura art. 11 3a		Misura art. 11 3b1	
EROGATO	€	858.088.102,21	€	494.822.604,61
<b>TOTALE</b>		<b>€ 1.352.910.706,82</b>		

Il calcolo per quanto attiene gli importi erogati è stato effettuato in base ai dati forniti dalle amministrazioni competenti per l'attuazione degli interventi, pertanto fanno riferimento alle comunicazioni ufficiali delle diverse Amministrazioni per quanto attiene:

- FESR,
- FSE;
- FEASR;
- FEAMP;
- altri fondi del bilancio nazionale e regionale.

A tal proposito, va precisato che successivamente all'approvazione dei piani di gestione acque, la Direzione Generale per la Salvaguardia del Territorio e delle Acque del MATTM ha assicurato lo stanziamento di ulteriori risorse finanziarie, a valere sui fondi FSC 2014-2020, per l'attuazione dei programmi di misure dei piani di gestione acque a livello nazionale per un totale di 102 milioni di Euro.

Nel caso dell'Autorità di Bacino Distrettuale dell'Appennino Meridionale, tale finanziamento è stato pari a circa 34 M€ per attività inerenti i temi: bilancio idrico; monitoraggio; aree di salvaguardia; uso del suolo; gestione dei sedimenti.



## *Autorità di Bacino Distrettuale dell'Appennino meridionale*

---

I dati disponibili per il finanziamento delle misure del PoM fanno riferimento esclusivamente a fondi pubblici sia che riferiscano a finanziamenti a fondo perduto sia che si riferiscano a finanziamenti da tariffa (ad es, tariffa servizio idrico integrato).

L'Autorità proseguirà comunque nell'attività di monitoraggio dell'attuazione degli interventi e del Programma di misure, anche al fine di compensare le lacune e le carenze informative ad oggi eventualmente presenti nella ricognizione dell'attuazione delle misure.

Per quanto attiene gli investimenti da programmarsì per il III Ciclo del Piano di Gestione Acque (2021-2027), attualmente non è possibile effettuare una valutazione dettagliata del loro ammontare;. E' possibile comunque stimare una somma di circa 4.000 M€ nell'ipotesi che le risorse ad oggi programmate:

- siano tutte utilizzate;
- le misure finanziate consentano di conseguire gli obiettivi fissati dal Piano.