



Autorità di Bacino Distrettuale dell'Appennino Meridionale

Al Segretario Generale

Decreto del Segretario Generale n. 698 del 15 DIC 2020

Oggetto: *Adozione proposta di modifica di perimetrazione e/o classificazione della pericolosità e rischio al Piano Stralcio per l'Assetto Idrogeologico - rischio frana- dell'Autorità di Bacino Campania Centrale per porzioni di territorio del comune di Quarto (NA)- via Spinelli.*

Visto il decreto legislativo 3 aprile 2006, n. 152 e ss.mm.ii., recante “*Norme in materia ambientale*” ed in particolare la Parte terza – sezione I, recante “*Norme in materia di difesa del suolo e lotta alla desertificazione*”;

Vista la direttiva 2007/60/CE del Parlamento europeo e del Consiglio del 23 ottobre 2007, relativa alla valutazione e alla gestione dei rischi di alluvioni, nonché il decreto legislativo 23 febbraio 2010, n. 49, recante “*Attuazione della direttiva 2007/60/CE relativa alla valutazione e alla gestione dei rischi di alluvioni*”;

Vista la Legge 28 dicembre 2015, n. 221 recante “*Disposizioni in materia ambientale per promuovere misure di green economy e per il contenimento dell'uso eccessivo di risorse naturali*” che all'art. 51 detta “*Norme in materia di Autorità di bacino*” sostituendo integralmente gli articoli 63 e 64 del D.lgs n. 152/2006;

Visto in particolare l'art. 63 D.lgs 152/2006 s.m.i., come sostituito dall'art. 51 comma 2 della Legge 28 dicembre 2015, n 221 che al comma 1 istituisce in ciascun Distretto idrografico in cui è ripartito il territorio nazionale ai sensi dell'art. 64 del medesimo Decreto, l'Autorità di Bacino Distrettuale di seguito denominata “*Autorità di Bacino*”, ente pubblico non economico che opera in conformità agli obbiettivi della parte terza del D.Lgs. 152/06 e s.m.i. e uniforma la propria attività a criteri di efficienza, efficacia, economicità e pubblicità;

Visto l'art. 64 del D.Lgs. 152/06 e s.m.i. ed in particolare il comma 1, lettera e), ai sensi del quale il nuovo Distretto idrografico dell'Appennino Meridionale comprende i bacini nazionali, interregionali e regionali: Liri-Garigliano, Volturno, Sele, Sinni e Noce, Bradano, Saccione, Fortore e Biferno, Ofanto, Lao, Trigno, bacini della Campania, bacini della Puglia, bacini della Basilicata, bacini della Calabria, bacini del Molise;

Visto il Decreto del Ministro dell'Ambiente e della Tutela del Territorio e del Mare n. 294 del 25 ottobre 2016, recante “*Disciplina dell'attribuzione e del trasferimento alle Autorità di bacino distrettuali del personale e delle risorse strumentali, ivi comprese le sedi, e finanziare delle Autorità di bacino, di cui alla legge 18 maggio 1989, n. 183*”, pubblicato sulla G.U. n. 27 del 02/02/2017 - che ha disposto la soppressione delle Autorità di bacino ex legge 183/89 a decorrere dal 17 febbraio 2017;

Visto il D.P.C.M. del 14 luglio 2017 con il quale la dott.ssa Vera Corbelli è stata nominata Segretario Generale dell'Autorità di Bacino Distrettuale dell'Appennino Meridionale;



Autorità di Bacino Distrettuale dell'Appennino Meridionale

Visto il decreto del Presidente del Consiglio dei Ministri 4 Aprile 2018 recante *“Individuazione e trasferimento delle unità di personale, delle risorse strumentali e finanziarie delle Autorità di bacino, di cui alla legge n. 183/1989, all’Autorità di bacino distrettuale dell’Appennino Meridionale e determinazione della dotazione organica dell’Autorità di bacino distrettuale dell’Appennino Meridionale, ai sensi dell’art. 63, comma 4, del decreto legislativo 3 aprile 2006, n. 152 e del decreto n. 294 del 25 ottobre 2016”* pubblicato sulla Gazzetta Ufficiale n. 135 del 13 giugno 2018;

Visto l’art. 170 del decreto legislativo 3 aprile 2006, n. 152 e s.m.i. che al comma 11 prevede che *“Fino all’emanazione di corrispondenti atti adottati in attuazione della parte III del presente decreto, restano validi ed efficaci i provvedimenti e gli atti emanati in attuazione delle disposizioni di legge abrogate dall’art. 175”*, nonché l’art. 175 del medesimo decreto;

Visto il D.M. n. 161 del 29/05/2019 che ha nominato i componenti della Conferenza Operativa dell’Autorità di bacino Distrettuale dell’Appennino Meridionale, come previsto dall’ art.63, comma 9 del D.Lgs. 152/2006;

Visto l’art 68 comma 4-bis del D.Lgs. 152/2006, così come introdotto dall’art. 54 del D.L. 16.07.2020 n. 76 *“Misure urgenti per la semplificazione e l’innovazione digitale”*, convertito in Legge 11 settembre 2020 n. 120, che recita: *“Nelle more dell’adozione dei piani e dei relativi stralci, di cui agli articoli 65 e 67, comma 1, ovvero dei loro aggiornamenti, le modifiche della perimetrazione e/o classificazione delle aree a pericolosità e rischio dei piani stralcio relativi all’assetto idrogeologico emanati dalle sopresse Autorità di bacino di cui alla legge 18 maggio 1989, n. 183, derivanti dalla realizzazione di interventi collaudati per la mitigazione del rischio, dal verificarsi di nuovi eventi di dissesto idrogeologico o da approfondimenti puntuali del quadro conoscitivo, sono approvate con proprio atto dal Segretario Generale dell’Autorità di bacino distrettuale, d’intesa con la Regione territorialmente competente e previo parere della Conferenza Operativa”*;

Visto l’art 68 comma 4-ter del D.Lgs. 152/2006, così come introdotto dall’art. 54 del D.L. 16.07.2020 n. 76 *“Misure urgenti per la semplificazione e l’innovazione digitale”*, convertito in Legge 11 settembre 2020 n. 120, che recita: *“ Gli aggiornamenti di piano di cui al comma 4-bis sono effettuati nel rispetto delle procedure di partecipazione previste dalle norme tecniche di attuazione dei piani di bacino vigenti nel territorio distrettuale e, comunque, garantendo adeguate forme di consultazione e osservazione sulle proposte di modifica”*;

Visto il vigente P.S.A.I dell’ex Autorità di Bacino della Campania Centrale, adottato con Delibera di Comitato Istituzionale n. 1 del 23/02/2015, avviso pubblicato sul BURC n.20 del 23.03.2015 ed approvato dal Consiglio Regionale con attestato n.437/2 del 19.02.2016 (BURC n.15 del 07.03.2016);

Visto l’art. 40 delle Norme di attuazione del Piano Stralcio per l’Assetto Idrogeologico;

Considerato che il comune di Quarto ha trasmesso. la documentazione concernente la progettazione e la realizzazione di un’opera di contenimento corredata da studi geologico-geotecnici di dettaglio già oggetto di istruttoria favorevole da parte della ex-AdB Campania Centrale per la modifica di una porzione di territorio in via Spinelli, 10 dove il PsAI rischio da frana



Autorità di Bacino Distrettuale dell'Appennino Meridionale

individua un'area di cava di tufo giallo dismessa, censita dal PRAE, i cui fronti sono suscettibili di dissesti di tipo crollo/ribaltamento. La presenza della cava ha condotto a classificare i suddetti settori di territorio come "area di cava" a pericolosità indeterminata, nella Carta della Pericolosità da frana, e le viene attribuito, un livello di "rischio molto elevato – R4", nella Carta del Rischio da frana, sulla base dei dati a scala di dettaglio forniti e dagli approfondimenti e verifiche effettuati e l'acquisizione del certificato di collaudo delle opere tenuto conto delle metodologie e dei criteri adottati per la redazione del Piano Stralcio per l'Assetto Idrogeologico è stata elaborata, per la suddetta località, una proposta di ripermimetrazione che prevede riduzione delle aree R4 e area di cava e introduzione di aree R2 ed «area declassata»;

Considerato che la Conferenza Operativa nella seduta del 26/05/2020, con Delibera n. 1.4 ha espresso parere favorevole al progetto di variante al Piano Stralcio per l'Assetto Idrogeologico - rischio frana- dell'Autorità di Bacino Campania Centrale per porzioni di territorio del comune di Quarto (NA)- via Spinelli;

Vista la Legge 11 settembre n. 120 (pubblicata su G.U. n. 228 del 14.09.2020 S.O. n. 33) di conversione del decreto legge 16 luglio 2020 n. 76 "Misure urgenti per la semplificazione e l'innovazione digitale", che riporta all'articolo 54 alcune integrazioni all'articolo 68 del D.Lgs. n. 152 del 3 aprile 2006 per la semplificazione delle procedure in materia di interventi contro il dissesto; idrogeologico relativamente a modifiche della perimetrazione e/o classificazione delle aree a pericolosità e rischio dei piani stralcio relativi all'assetto idrogeologico emanati dalle sopresse Autorità di bacino di cui alla legge 18 maggio 1989 e di adozione di correlate misure di salvaguardia (commi aggiunti 4 bis e 4 ter);

Considerato che l'istituzione del comma 4 bis, operato dalla citata legge 120/2020, contempla procedura semplificate per l'approvazione, tra l'altro, di approfondimenti puntuali del quadro conoscitivo;

Vista la nota prot. 17614 del 17/09/2020 con la quale il Segretario Generale, in attuazione delle disposizioni di cui ai succitati commi 4 bis e 4 ter dell'articolo 68 del D.Lgs. n.152 del 2006, ha prospettato al MATTM un iter procedurale attuativo delle disposizioni contenute nelle norme di semplificazione;

Vista la nota prot. n. 76476 del 30/09/2020 acquisita al protocollo dell'AdB con n.18629 del 01/10/2020 con la quale il MATTM ha riscontrato la proposta del Segretario Generale raccomandando "...omissis... di procedere nel rispetto della normativa successivamente intervenuta ...omissis...";

Ritenuto che la proposta di modifica alla perimetrazione e/o classificazione delle aree di attenzione/rischio del PAI in argomento rientrano nella fattispecie prevista dal comma 4 bis dell'articolo 68 del D.Lgs. n. 152/2006;

Ritenuto altresì di poter adottare, ai sensi dell'art. 68 comma 4 – bis del D.Lgs 152/2006, la proposta di modifica di perimetrazione e/o classificazione della pericolosità e rischio del al Piano Stralcio per l'Assetto Idrogeologico - rischio frana- dell'Autorità di Bacino Campania Centrale per porzioni di territorio del comune di Quarto (NA)- via Spinelli;

Tutto quanto visto e considerato,



Autorità di Bacino Distrettuale dell'Appennino Meridionale

DECRETA

Le premesse costituiscono parte integrante del presente atto.

Art. 1. Di adottare, ai sensi dell'art. 68 comma 4 – bis del D.Lgs 152/2006 e s.m.i., la proposta di modifica di perimetrazione e/o classificazione della pericolosità e rischio del al Piano Stralcio per l'Assetto Idrogeologico - rischio frana- dell'Autorità di Bacino Campania Centrale per porzioni di territorio del comune di Quarto (NA)- via Spinelli;

Art. 2 La “Proposta di variante” di cui all’art. 1, per il comune interessato, è costituita dai seguenti elaborati allegati al presente decreto:

- *Stralcio della “Carta della pericolosità da frana” e della “Carta del rischio da frana”, in scala 1:5.000, del PSAI vigente dell'ex Autorità di Bacino Regionale Campania Centrale relativo al settore di territorio oggetto di modifica;*
- *Stralcio della “Carta della pericolosità da frana” e della “Carta del rischio da frana”, in scala 1:5.000, del PSAI dell'ex Autorità di Bacino Regionale Campania Centrale, contenente la modifica alla perimetrazione del settore di territorio oggetto di modifica;*

Art. 3 Nelle aree oggetto di modifica della perimetrazione e/o della classificazione della pericolosità e/o del rischio di cui all’art. 1, derivanti dalla realizzazione di opere di mitigazione del rischio (“Aree declassate” nella Carta della Pericolosità da frana), il richiedente l’istanza è tenuto a porre in essere, a propria cura e responsabilità, le attività di monitoraggio e manutenzione delle opere, esistenti o realizzate, ed a trasmettere gli esiti di dette attività all’amministrazione comunale quale ente preposto al controllo sulla loro corretta esecuzione ed al rispetto di quanto stabilito dall’art.26, c.3, delle vigenti Norme di Attuazione.

Art. 4 – Il presente decreto, corredato di tutta la documentazione relativa alla proposta di modifica alla perimetrazione e/o classificazione della pericolosità e rischio del Piano Stralcio per l'Assetto Idrogeologico (PAI) di cui all’art. 1, è pubblicato sul sito dell’Autorità di Bacino Distrettuale dell’Appennino Meridionale www.distrettoappenninomeridionale.it, nella sezione “Piani stralcio e Varianti, affinché chiunque ne possa prendere liberamente visione.

Art. 5 - Di dare avvio al percorso di partecipazione previsto dall’ art. 68, comma 4-ter del D.Lgs. 152/06 e s.m.i. garantendo adeguata consultazione per la presentazione di eventuali osservazioni sulla proposta di modifica in oggetto da parte dei soggetti interessati. Le eventuali osservazioni devono essere trasmesse, a mezzo posta elettronica, entro il sessantesimo giorno successivo alla data di pubblicazione dell’avviso di adozione del presente atto sulla Gazzetta Ufficiale S.G., di cui al successivo art. 8, all’Autorità di Bacino Distrettuale dell’Appennino Meridionale, all’indirizzo dedicato pai@pec.distrettoappenninomeridionale.it, ed anche alla Regione Campania-Direzione Generale per l’Ambiente, la Difesa del Suolo e l’Ecosistema, all’Città Metropolitana di Napoli e all’Amministrazione comunale di Quarto

Art. 6 – Le eventuali osservazioni di cui al precedente art. 5, relativamente a modifiche delle mappe del PAI, dovranno, altresì, individuare qualitativamente e quantitativamente i relativi livelli di



Autorità di Bacino Distrettuale dell'Appennino Meridionale

pericolosità e di rischio sul territorio attraverso un adeguato dettaglio conoscitivo geologico, geotecnico ed uso del suolo e restituiti in formato vettoriale georeferenziato (shape files).

Art. 7 – Di convocare, a conclusione del periodo di consultazione e osservazione di cui all'art. 5, dedicata Conferenza di Servizi, alla quale partecipano Regione Campania, la Città Metropolitana di Napoli e l'Amministrazione comunale di Quarto ed eventuali altri soggetti pubblici interessati, anche al fine dell'intesa con la Regione territorialmente competente e del percorso di partecipazione previsto dall' art. 68, comma 4-ter del D.Lgs. 152/06 e s.m.i.

Art. 8 – Si dispone la pubblicazione dell'avviso di adozione del presente atto sulla Gazzetta Ufficiale - Serie Generale e sul Bollettino Ufficiale della Regione Campania.

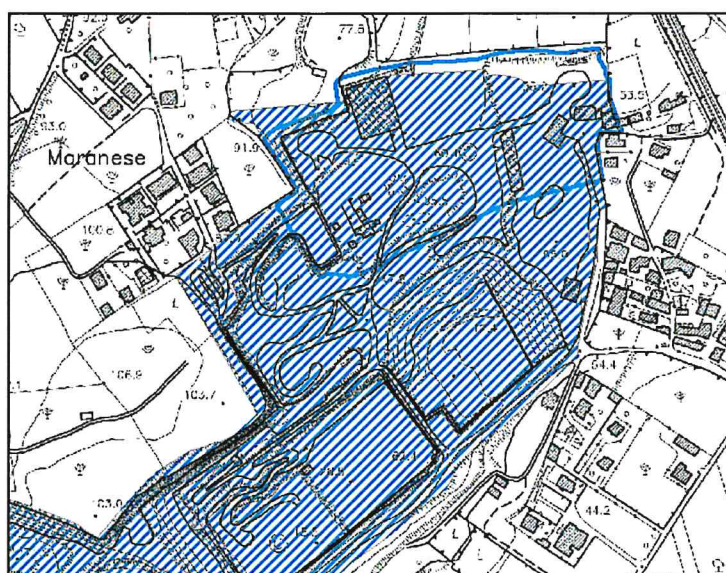
Vera Corbelli



Autorità di Bacino Distrettuale dell'Appennino Meridionale

**PROPOSTA DI VARIANTE AL PSAI RISCHIO DA FRANA
COMUNE DI QUARTO (NA) – LOC. CAVA VIA SPINELLI, 10
CARTA DELLA PERICOLOSITA' DA FRANA**

STRALCIO DEL PSAI – CARTA DELLA PERICOLOSITA' DA FRANA VIGENTE



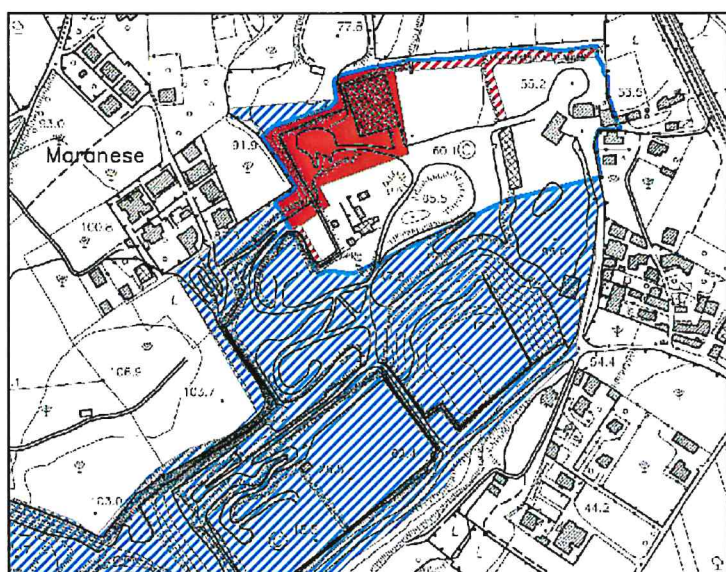
- P1 – PERICOLOSITA' BASSA O TRASCURABILE
- P2 – PERICOLOSITA' MEDIA
- P3 – PERICOLOSITA' ELEVATA
- P4 – PERICOLOSITA' MOLTO ELEVATA
- AREA DECLASSATA
- AREA DI CAVA**



AMBITO DI MODIFICA



STRALCIO DEL PSAI – CARTA DELLA PERICOLOSITA' DA FRANA CON PROPOSTA DI MODIFICA



- P1 – PERICOLOSITA' BASSA O TRASCURABILE
- P2 – PERICOLOSITA' MEDIA
- P3 – PERICOLOSITA' ELEVATA
- P4 – PERICOLOSITA' MOLTO ELEVATA**
- AREA DECLASSATA
- AREA DI CAVA



AMBITO DI MODIFICA

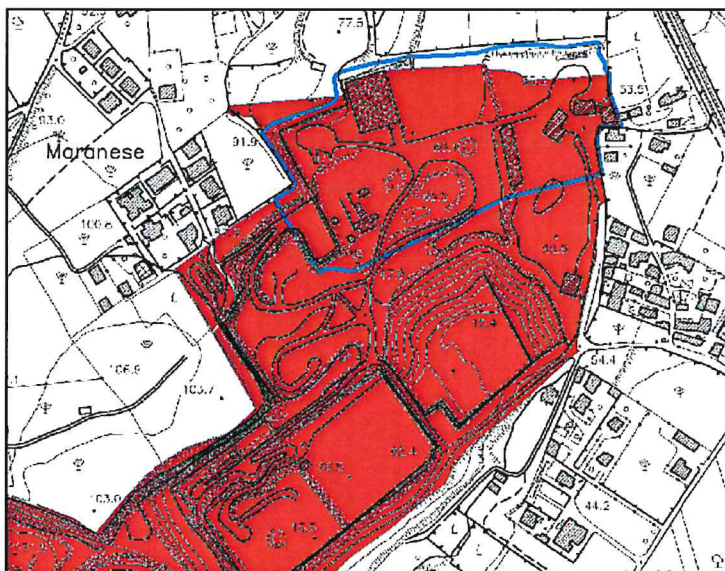




Autorità di Bacino Distrettuale dell'Appennino Meridionale

**PROPOSTA DI VARIANTE AL PSAI RISCHIO DA FRANA
COMUNE DI QUARTO (NA) – LOC. CAVA VIA SPINELLI, 10
CARTA DEL RISCHIO DA FRANA**

STRALCIO DEL PSAI – CARTA DEL RISCHIO DA FRANA VIGENTE



R4 – RISCHIO MOLTO ELEVATO



R3 – RISCHIO ELEVATO



R2 – RISCHIO MEDIO



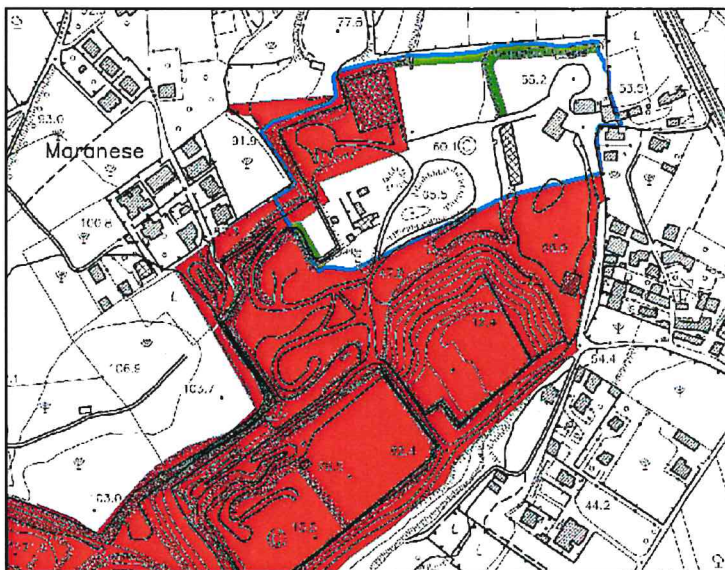
R1 – RISCHIO MODERATO



AMBITO DI MODIFICA



STRALCIO DEL PSAI – CARTA DEL RISCHIO DA FRANA CON PROPOSTA DI MODIFICA



R4 – RISCHIO MOLTO ELEVATO



R3 – RISCHIO ELEVATO



R2 – RISCHIO MEDIO



R1 – RISCHIO MODERATO



AMBITO DI MODIFICA



