


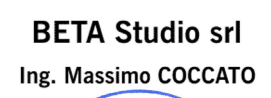




2.6.4.5 Fase propositiva
 Cartografia di base del rischio idraulico per i diversi interventi proposti
 Intervento I02

1:25000

Gruppo Temporaneo di Imprese
 Il progettista Il responsabile del progetto

Via Guido Rossa, 29/1
 00198 Roma - Italia
 www.betastudio.it
 Tel. +390649861222
 Fax +3906499361991

II	Prima emissione	10.08.2014	Aut. P. Valente/STC	Aut. P. Valente/STC	Ing. M. COCCATO
III					
IV					

- LEGENDA**
- R4
 - R3
 - R2
 - R1