



Autorità di Bacino Distrettuale dell'Appennino Meridionale




Progetto di Aggiornamento del Piano per l'Assetto idrogeologico dell'Isola di Ischia

Piano Stralcio funzionale - Comune di Casamiciola Terme (NA)

Legge 27.01.2023, n. 9 (art. 5-quater)
D.Lgs. 03.04.2006 n. 152 e s.m.i. (art. 68, commi 4-bis e 4-ter)

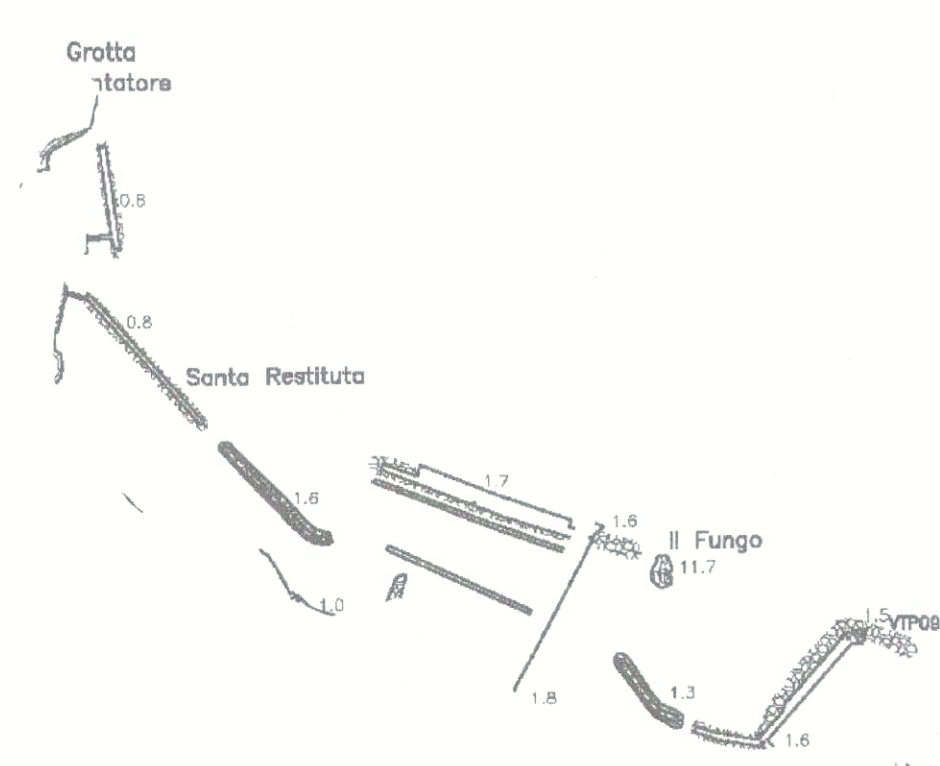
Titolo Elaborato:	Allegato 2
CARTA DELLA PERICOLOSITA' IDRAULICA	Scala di elaborazione: 1:5.000
	Scala di stampa: 1:5.000
	Data: 27/07/2023



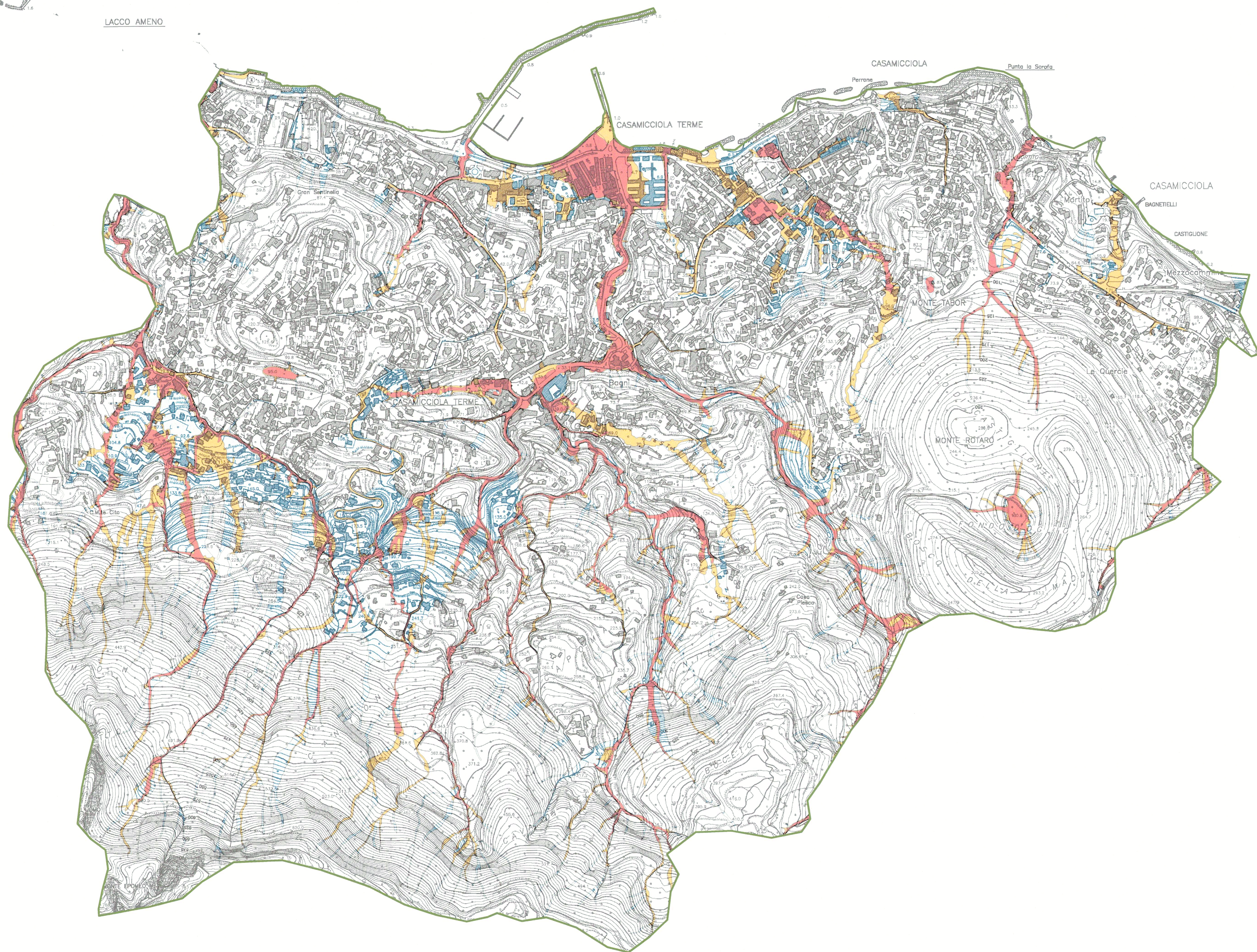
[Handwritten signatures]

Legenda

- Area a Pericolosità Elevata - P3
- Area a Pericolosità Media - P2
- Area a Pericolosità Bassa - P1
- Limite comunale



LACCO AMENO



Parata
Spiaggio degli Inglesi
0,2

